



AYUNTAMIENTO DE  
SAN JUSTO DE LA VEGA  
(LEÓN)

## PLAN ESPECIAL DE PROTECCIÓN DEL CAMINO DE SANTIAGO

SAN JUSTO DE LA VEGA  
(LEÓN)

planos de ordenación

documento dispuesto para

**APROBACIÓN  
DEFINITIVA**

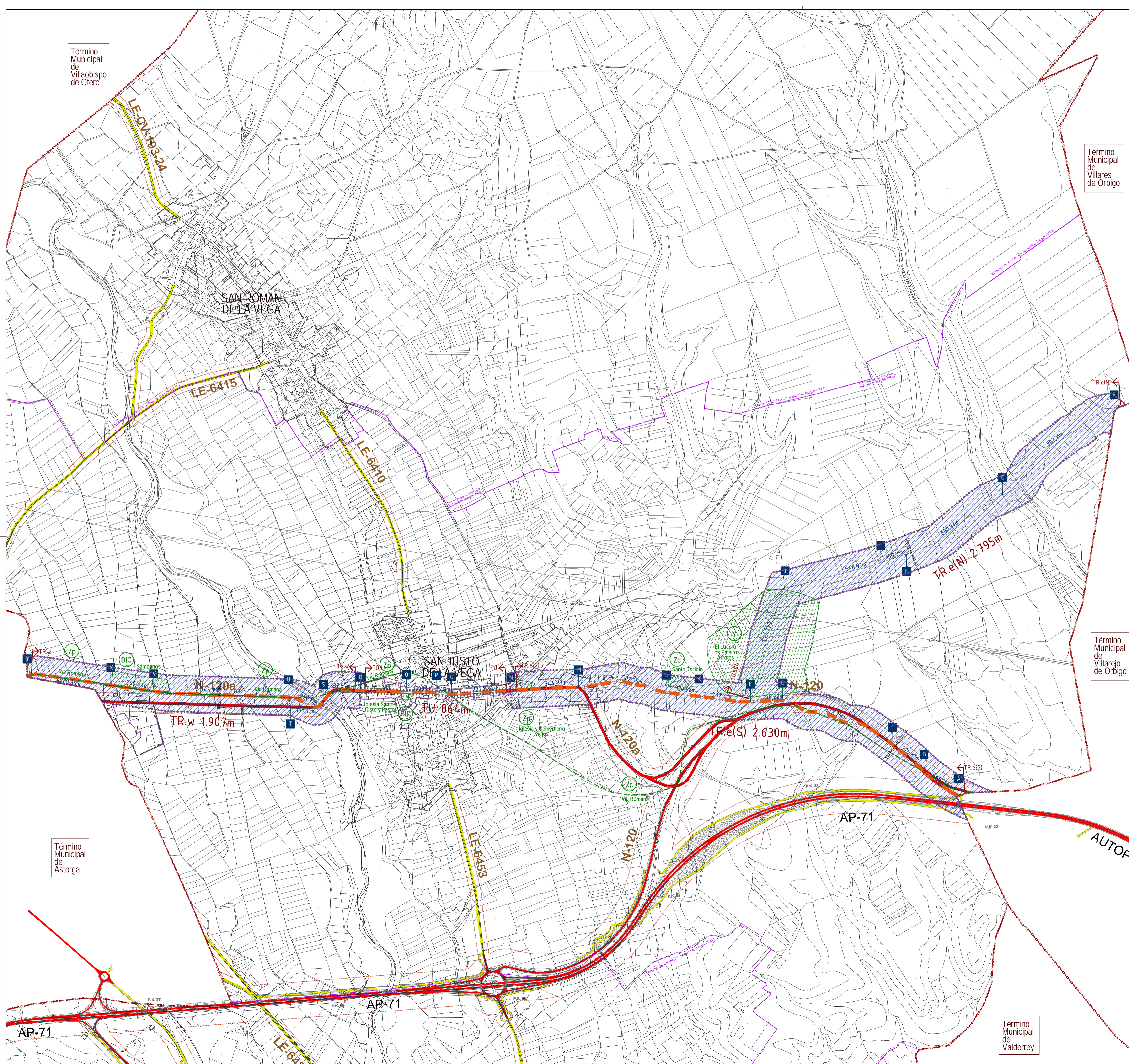
**DILIGENCIA**

Que extiende el secretario-interventor del ayuntamiento de San Justo de la Vega, para hacer constar que el presente documento fue aprobado provisionalmente por el pleno municipal en sesión ordinaria de fecha 30 de marzo de 2.015 con las correcciones acordadas por la Comisión Territorial de Medio Ambiente y Urbanismo, en su sesión de 22 de diciembre de 2015, aprobadas por el Pleno Municipal en sesión extraordinaria de 20 de enero de 2016.

San Justo de la Vega, a 21 de enero de 2.016  
EL SECRETARIO-INTERVENTOR MUNICIPAL

Fdo: Fernando Castallana Ferragut

**EQUIPO REDACTOR**  
javier martínez domínguez, arquitecto  
ENERO 2016

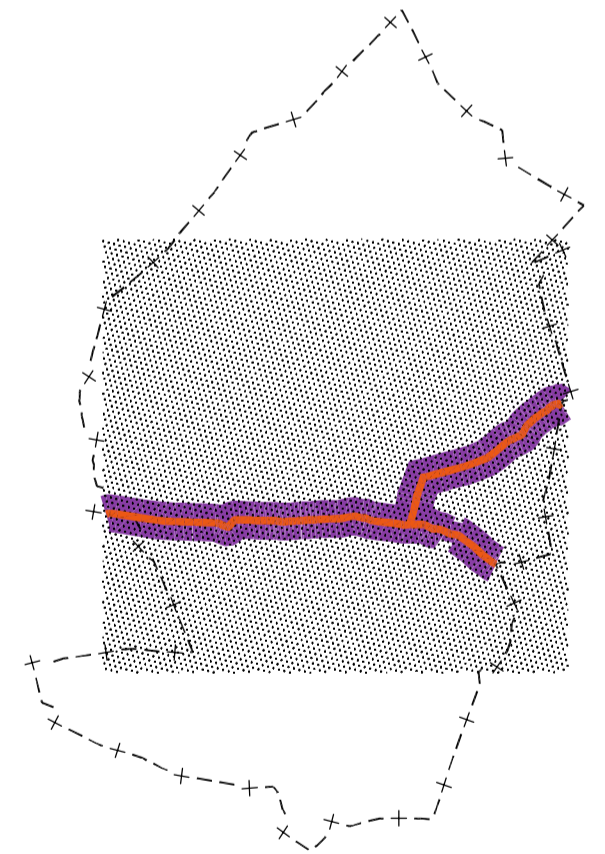


ÁMBITOS DE PROTECCIÓN DEL PECAS	
	CAMINO DE SANTIAGO (BIC)
	DELIMITACIÓN DEL CONJUNTO Hº DEL CAMINO DE SANTIAGO (D 324/ 99)
	PLAN ESPECIAL DE PROTECCIÓN DEL CAMINO DE SANTIAGO (PECAS)
	ENTORNO DE PROTECCIÓN AMBIENTAL (SEGUN PRAT)
	DIVISION POR TRAMOS
	TRAMO URBANO/RUSTICO. LOCALIDAD. ORIENTACION
	ÁMBITO PROTECCIÓN CAMINO SANTIAGO EN SUELO RUSTICO DE LA DELIMITACIÓN DEL D324_99
	ÁMBITOS DE PROTECCIÓN DE YACIMIENTOS ARQUEOLÓGICOS
	Y yacimiento
	BIC bien de interés cultural
	Zp zona de protección
	Zc zona de cautela
	PROTECCIÓN ARQUEOLÓGICA. ZONA DE CAUTELA (VÍA ROMANA)

LIMITES	
	LIMITE DEL TÉRMINO MUNICIPAL
	LIMITE SUELO URBANO DEL PLANEAMIENTO VIGENTE (NUM 03)

**DILIGENCIA**  
 Que extiende el secretario-interventor del ayuntamiento de San Justo de la Vega, para hacer constar que el presente documento fue aprobado provisionalmente por el pleno municipal en sesión ordinaria de fecha 30 de marzo de 2.015 con las correcciones acordadas por la Comisión Territorial de Medio Ambiente y Urbanismo, en su sesión de 22 de diciembre de 2015, aprobadas por el Pleno Municipal en sesión extraordinaria de 20 de enero de 2016.

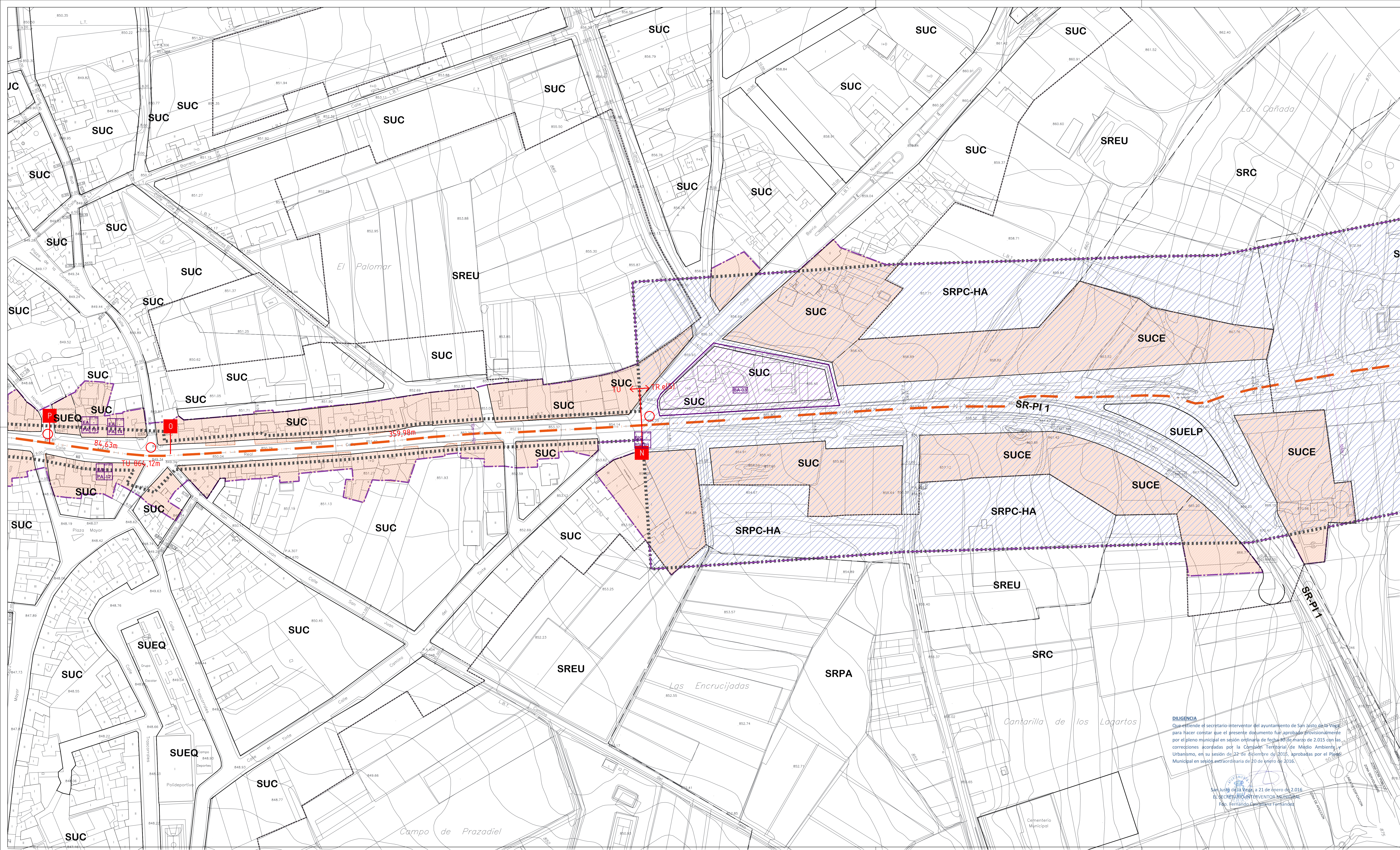
San Justo de la Vega, a 21 de enero de 2016  
 EL SECRETARIO INTERVENTOR MUNICIPAL  
 Fdo. Fernando Cascallana Fernández



**AYUNTAMIENTO DE SAN JUSTO DE LA VEGA**  
 PROVINCIA DE LEÓN  
**PLAN ESPECIAL DE PROTECCIÓN DEL CAMINO DE SANTIAGO**

PLANOS DE ORDENACIÓN  
**ÁMBITOS DE PROTECCIÓN DEL CONJUNTO HISTÓRICO DEL CAMINO DE SANTIAGO (D324\_99)**  
**PO-1.1**

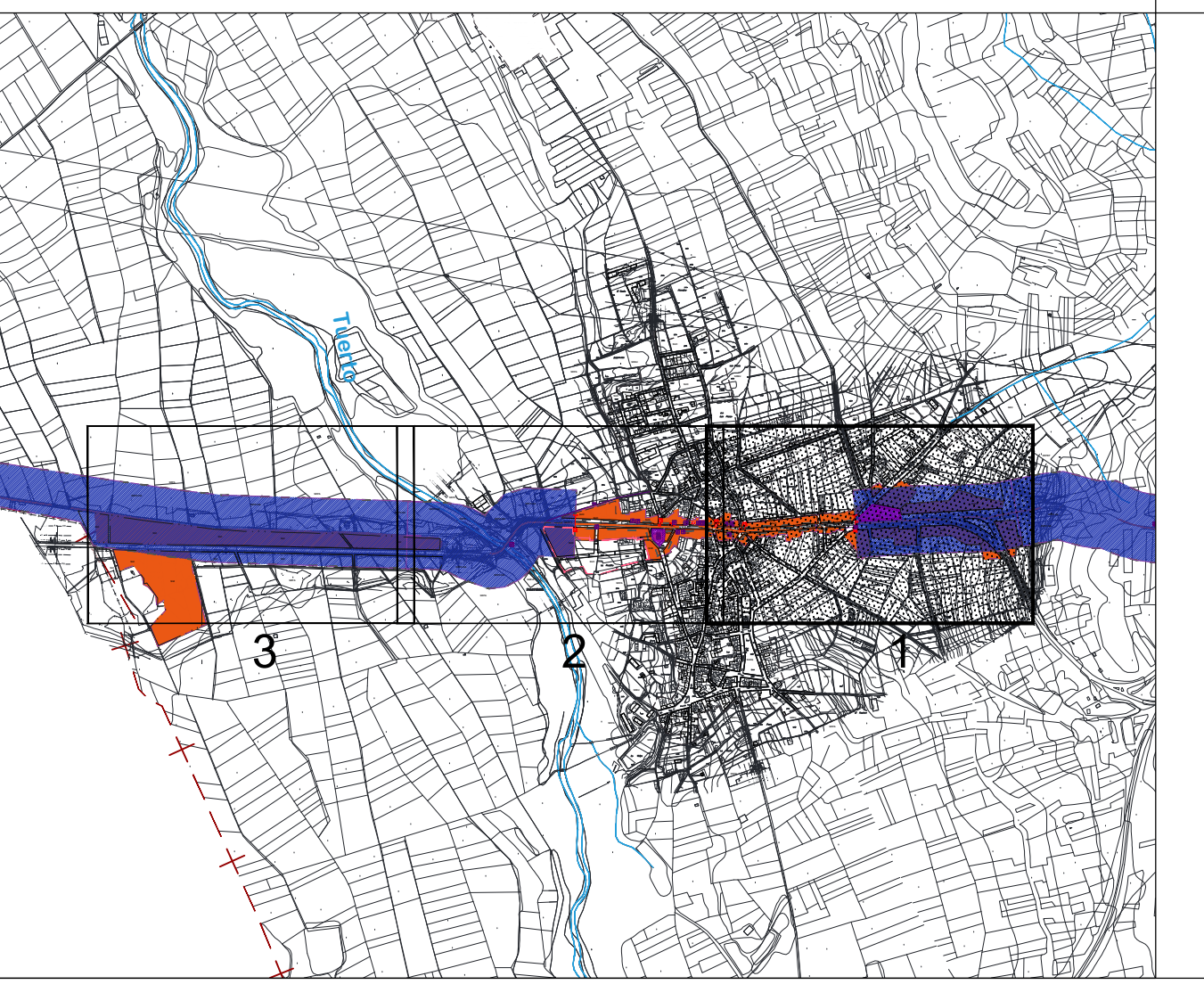
ESCALA  
 e1:10.000  
 ORIGINAL DIN A1  
 EQUIPO REDACTOR  
 JAVIER MARTÍNEZ DOMÍNGUEZ  
 arquitecto COAL no. 3226  
 DOCUMENTO DISPUESTO PARA APROBACIÓN DEFINITIVA  
 FECHA  
 ENERO 2016



ÁMBITOS DE PROTECCIÓN	
	TRAZADO DE CAMINO DE SANTIAGO CONFORME A LA DECLARACIÓN DEL DECRETO 324/1999 (BIC)
	ÁMBITO DE PROTECCIÓN DEL CONJUNTO HISTÓRICO DEL CAMINO DE SANTIAGO CONFORME A LA DECLARACIÓN DEL D. 324/1999
	ÁMBITO DE PROTECCIÓN DEL CONJUNTO HISTÓRICO DEL CAMINO DE SANTIAGO EN SUELO RÚSTICO SEGUN EL D. 324/1999
	ÁMBITO DE PROTECCIÓN DEL PLAN ESPECIAL
	PARCELAS AFECTADAS POR EL PECAS EN SUELO URBANO
	TRAMO URBANO/RÚSTICO. LOCALIDAD. ORIENTACIÓN
	DIVISIÓN POR TRAMOS
	TRAMOS DEL CAMINO ALTERNATIVOS

CATALOGO		CATALOGO ARQUEOLÓGICO	
BIC	BIEN DE INTERÉS CULTURAL	BA-nº	
EA	ELEMENTO ARQUITECTÓNICO	BA-nº	
ES	ELEMENTO SINGULAR		
INF	INFRAESTRUCTURA	Tipología	Referencia catalogo pat. arqueológico
PECAS	PLAN ESPECIAL PROTECCIÓN DEL CAMINO SANTIAGO	Grado de protección	nº de orden
PI	INTEGRAL		
PE	ESTRUCTURAL		
PA	AMBIENTAL		

ORDENACIÓN URBANÍSTICA VIGENTE (NUM 2003)			
<b>LIMITES Y CRITERIOS GRÁFICOS</b>			
	LÍMITE DEL TERMINO MUNICIPAL		ALINEACIÓN EXISTENTE
	LÍMITE SUELO URBANO		ALINEACIÓN
<b>SUELO URBANO (SU)</b>			
SUC	CASCO RURAL	SUI	INDUSTRIAL
	SUC CONSOLIDADO PENDIENTE DE NORMALIZACIÓN DE FINCAS	SUEQ	DE EQUIPAMIENTO
SUCE	RESIDENCIAL EXTENSIVO	SUELP	ESPACIO LIBRE PÚBLICO
<b>SUELO RÚSTICO (SR)</b>			
SR-C	COMÚN	SR-PA	PROTECCIÓN AGROPECUARIA
SR-EU	ENTORNO URBANO	SR-PC	PROTECCIÓN CAUCES
SR-PI	PROTECCIÓN DE INFRAESTRUCTURAS	SR-PEP	PROTECCIÓN ECOLÓGICA-PAISAJÍSTICA
PI1	CARRETERAS	SRPC-HA	PROTECCIÓN CULTURAL E HISTÓRICO ARTÍSTICA



**DILIGENCIA**  
 Que extiende el secretario-interventor del ayuntamiento de San Justo de la Vega para hacer constar que el presente documento fue aprobado provisionalmente por el pleno municipal en sesión ordinaria de fecha 30 de marzo de 2015 con las correcciones acordadas por la Comisión Territorial de Medio Ambiente y Urbanismo, en su sesión de 22 de diciembre de 2016, aprobadas por el Pleno Municipal en sesión extraordinaria de 30 de enero de 2016.

San Justo de la Vega, a 21 de enero de 2016.  
 EL SECRETARIO INTERVENTOR MUNICIPAL  
 Pdo. Fernando Caspiñana Fernández

AYUNTAMIENTO DE SAN JUSTO DE LA VEGA  
 PROVINCIA DE LEÓN  
**PLAN ESPECIAL DE PROTECCIÓN DEL CAMINO DE SANTIAGO**

PLANOS DE ORDENACIÓN

**ÁMBITOS DE PROTECCIÓN EN SUELO URBANO SAN JUSTO DE LA VEGA**

**PO-1.2.1**

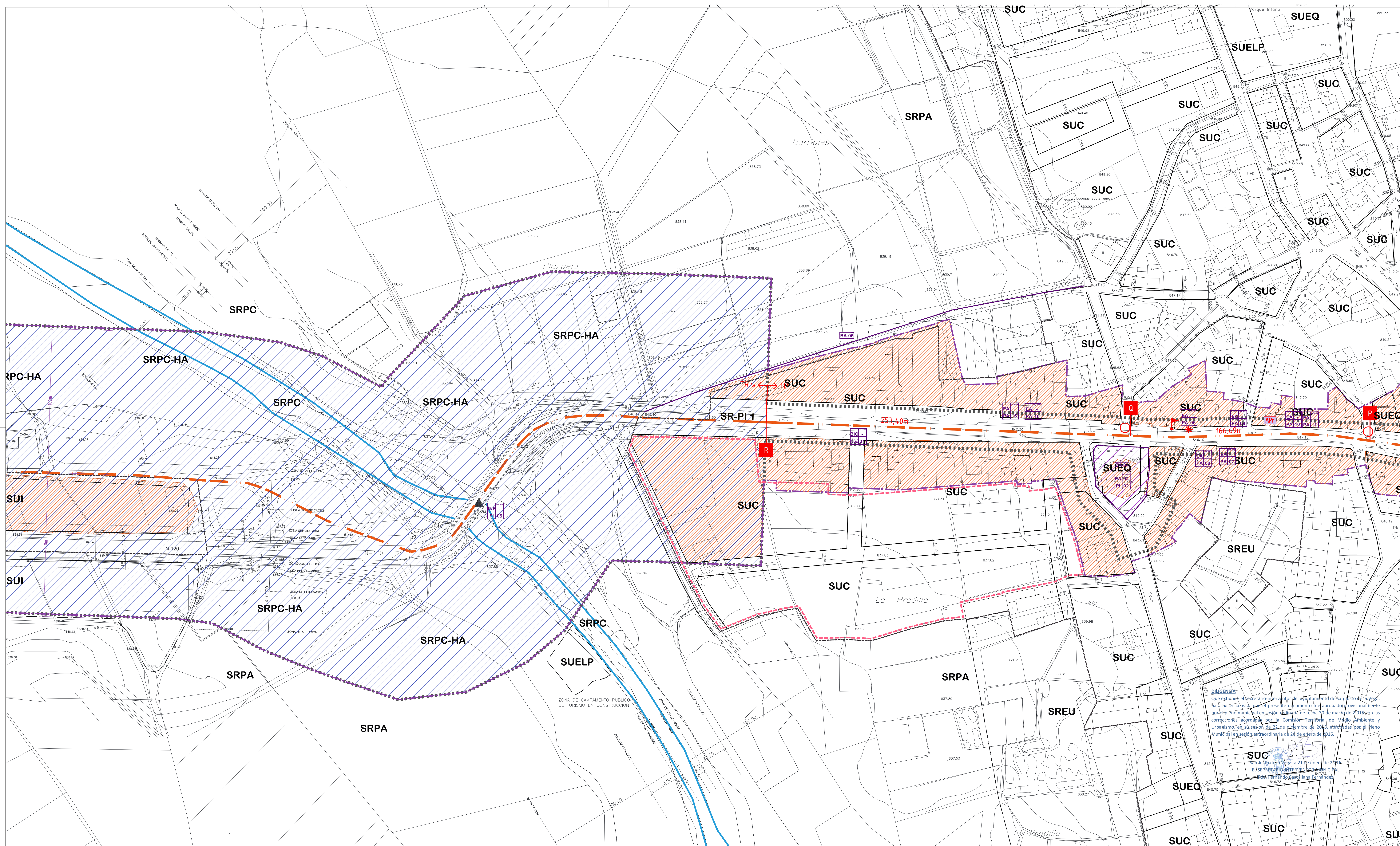
ESCALA

ORIGINAL DIN A1  
 EXTENDIDO 1:1.000

EQUIPO REDACTOR: JAVIER MARTÍNEZ DOMÍNGUEZ, arquitecto COA.L. nº 3228

FECHA: ENERO 2016

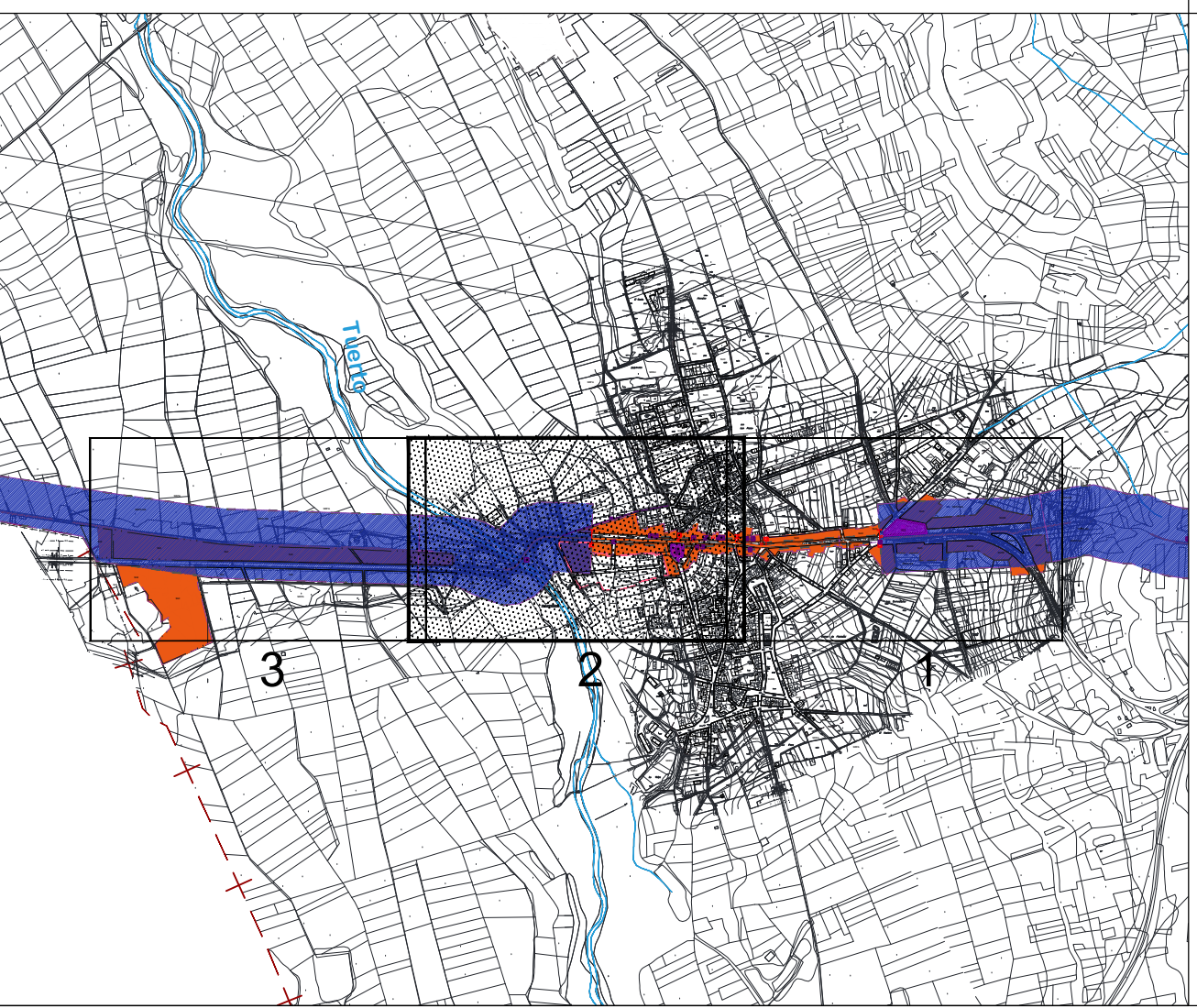
PO-1.2.1



ÁMBITOS DE PROTECCIÓN	
	TRAZADO DE CAMINO DE SANTIAGO CONFORME A LA DECLARACIÓN DEL DECRETO 324/1999 (BIC)
	ÁMBITO DE PROTECCIÓN DEL CONJUNTO HISTÓRICO DEL CAMINO DE SANTIAGO CONFORME A LA DECLARACIÓN DEL D. 324/1999
	ÁMBITO DE PROTECCIÓN DEL CONJUNTO HISTÓRICO DEL CAMINO DE SANTIAGO EN SUELO RÚSTICO SEGUN EL D. 324/1999
	ÁMBITO DE PROTECCIÓN DEL PLAN ESPECIAL
	PARCELAS AFECTADAS POR EL PECAS EN SUELO URBANO
	TRAMO URBANO/RÚSTICO. LOCALIDAD. ORIENTACIÓN
	DIVISIÓN POR TRAMOS
	TRAMOS DEL CAMINO ALTERNATIVOS

CATALOGO	CATALOGO ARQUEOLÓGICO	BA-nº
BIC BIEN DE INTERÉS CULTURAL		BA-nº
EA ELEMENTO ARQUITECTÓNICO		
ES ELEMENTO SINGULAR	Tipología	Referencia catalogo pat. arqueológico
INF INFRAESTRUCTURA		
PECAS PLAN ESPECIAL PROTECCIÓN DEL CAMINO SANTIAGO	Grado de protección	nº de orden
PI INTEGRAL		
PE ESTRUCTURAL		
PA AMBIENTAL		

ORDENACIÓN URBANÍSTICA VIGENTE (NUM 2003)			
LÍMITES Y CRITERIOS GRÁFICOS			
	LÍMITE DEL TERMINO MUNICIPAL		ALINEACIÓN EXISTENTE
	LÍMITE SUELO URBANO		ALINEACIÓN
SUELO URBANO (SU)			
SUC	CASCO RURAL	SUI	INDUSTRIAL
	CONSOLIDADO PENDIENTE DE NORMALIZACIÓN DE FINCAS	SUEQ	DE EQUIPAMIENTO
SUCE	RESIDENCIAL EXTENSIVO	SUELP	ESPACIO LIBRE PÚBLICO
SUELO RÚSTICO (SR)			
SR-C	COMÚN	SR-PA	PROTECCIÓN AGROPECUARIA
SR-EU	ENTORNO URBANO	SR-PC	PROTECCIÓN CAUCES
SR-PI	PROTECCIÓN DE INFRAESTRUCTURAS	SR-PEP	PROTECCIÓN ECOLÓGICA-PAISAJÍSTICA
PI1	CARRETERAS	SRPC-HA	PROTECCIÓN CULTURAL E HISTÓRICO ARTÍSTICA



AYUNTAMIENTO DE SAN JUSTO DE LA VEGA  
 PROVINCIA DE LEÓN  
**PLAN ESPECIAL DE PROTECCIÓN DEL CAMINO DE SANTIAGO**

PLANOS DE ORDENACIÓN

**ÁMBITOS DE PROTECCIÓN EN SUELO URBANO SAN JUSTO DE LA VEGA**

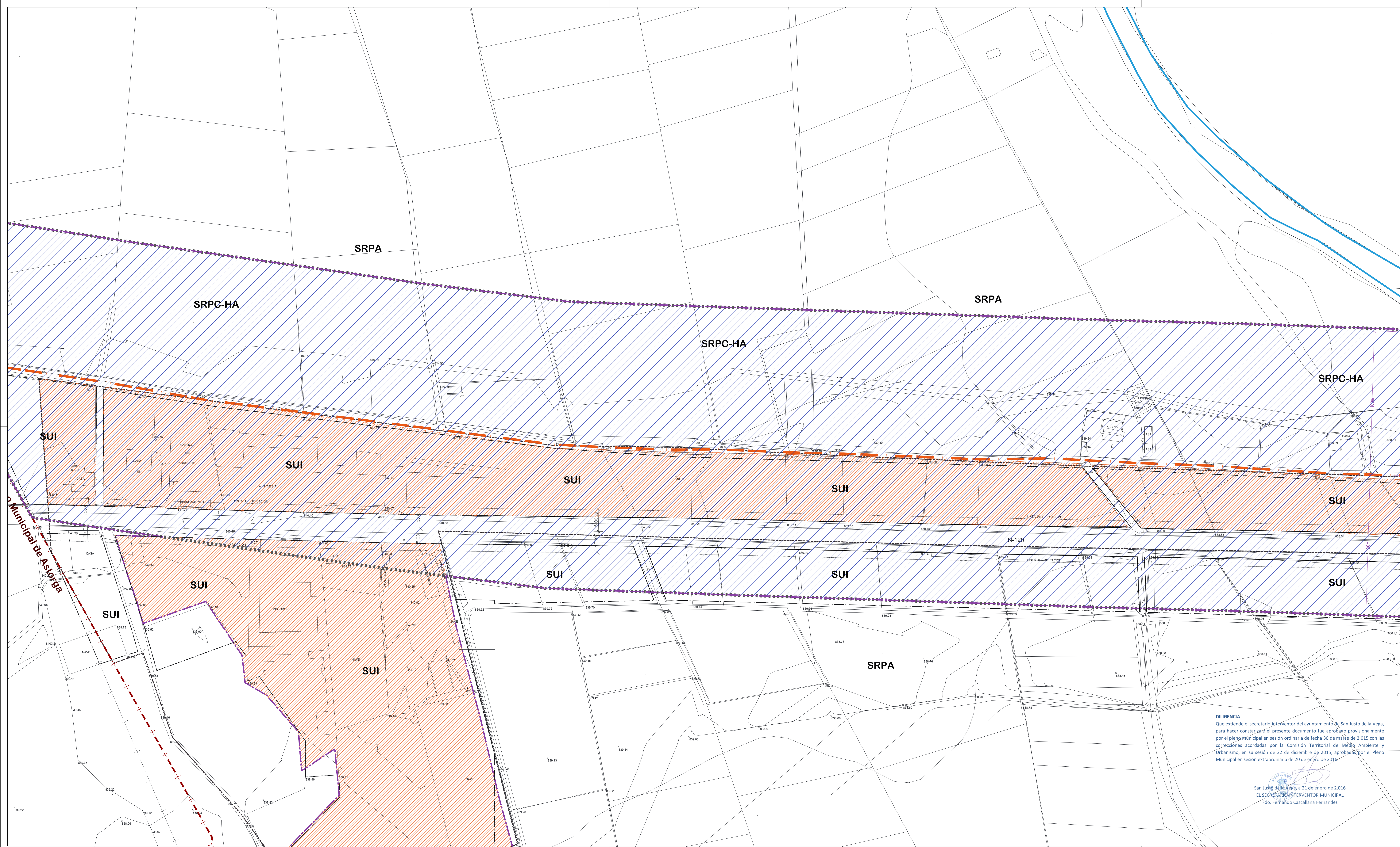
**PO-1.2.2**

ESCALA  
 ORIGINAL DN/A1  
 EXTENDIDO 1:1.000

EQUIPO REDACTOR  
 JAVIER MARTÍNEZ DOMÍNGUEZ  
 arquitecto COL. nº 328

FECHA  
 ENERO 2016

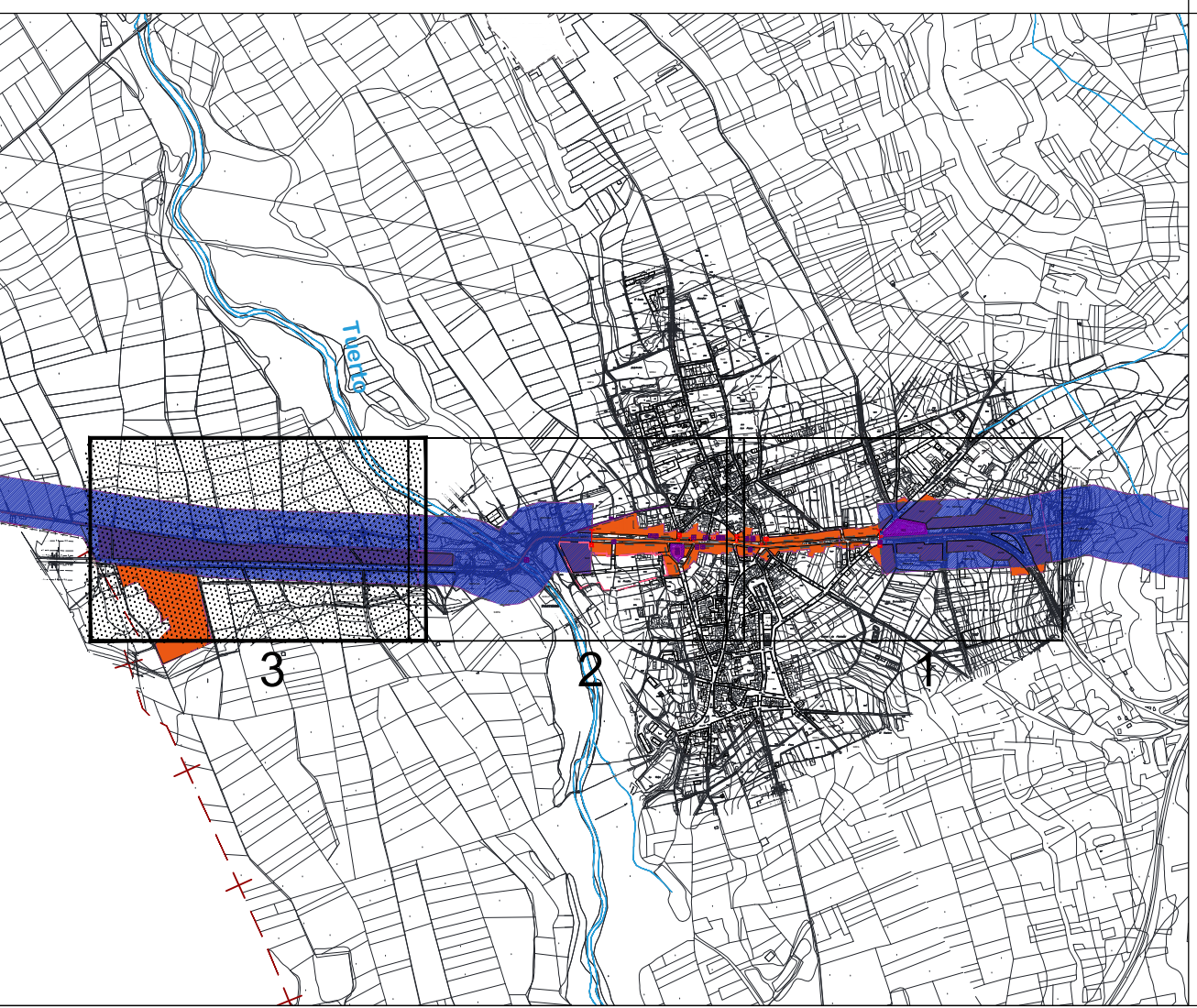
DOCUMENTO DISPUESTO PARA APROBACIÓN DEFINITIVA



ÁMBITOS DE PROTECCIÓN	
	TRAZADO DE CAMINO DE SANTIAGO CONFORME A LA DECLARACIÓN DEL DECRETO 324/1999 (BIC)
	ÁMBITO DE PROTECCIÓN DEL CONJUNTO HISTÓRICO DEL CAMINO DE SANTIAGO CONFORME A LA DECLARACIÓN DEL D. 324/1999
	ÁMBITO DE PROTECCIÓN DEL CONJUNTO HISTÓRICO DEL CAMINO DE SANTIAGO EN SUELO RÚSTICO SEGUN EL D. 324/1999
	ÁMBITO DE PROTECCIÓN DEL PLAN ESPECIAL
	PARCELAS AFECTADAS POR EL PECAS EN SUELO URBANO
	TRAMO URBANO/RÚSTICO. LOCALIDAD. ORIENTACIÓN
	DIVISIÓN POR TRAMOS
	TRAMOS DEL CAMINO ALTERNATIVOS

CATALOGO		CATALOGO ARQUEOLÓGICO	
BIC	BIEN DE INTERÉS CULTURAL	BA-nº	
EA	ELEMENTO ARQUITECTÓNICO	BA-nº	
ES	ELEMENTO SINGULAR	Tipología	Referencia catalogo pat. arqueológico
INF	INFRAESTRUCTURA	Grado de protección	nº de orden
PECAS	PLAN ESPECIAL PROTECCIÓN DEL CAMINO SANTIAGO		
PI	INTEGRAL		
PE	ESTRUCTURAL		
PA	AMBIENTAL		

ORDENACIÓN URBANÍSTICA VIGENTE (NUM 2003)			
<b>LIMITES Y CRITERIOS GRÁFICOS</b>			
	LIMITE DEL TERMINO MUNICIPAL		ALINEACIÓN EXISTENTE
	LIMITE SUELO URBANO		ALINEACIÓN
<b>SUELO URBANO (SU)</b>			
SUC	CASCO RURAL	SUI	INDUSTRIAL
<b>SUC</b>	CONSOLIDADO PENDIENTE DE NORMALIZACIÓN DE FINCAS	SUEQ	DE EQUIPAMIENTO
SUCE	RESIDENCIAL EXTENSIVO	SUELP	ESPACIO LIBRE PÚBLICO
<b>SUELO RÚSTICO (SR)</b>			
SR-C	COMÚN	SR-PA	PROTECCIÓN AGROPECUARIA
SR-EU	ENTORNO URBANO	SR-PC	PROTECCIÓN CAUCES
SR-PI	PROTECCIÓN DE INFRAESTRUCTURAS	SR-PEP	PROTECCIÓN ECOLÓGICA-PAISAJÍSTICA
PI1	CARRETERAS	SRPC-HA	PROTECCIÓN CULTURAL E HISTÓRICA ARTÍSTICA



**DILIGENCIA**  
 Que extiende el secretario-interventor del ayuntamiento de San Justo de la Vega, para hacer constar que el presente documento fue aprobado provisionalmente por el pleno municipal en sesión ordinaria de fecha 30 de marzo de 2.015 con las correcciones acordadas por la Comisión Territorial de Medio Ambiente y Urbanismo, en su sesión de 22 de diciembre de 2015, aprobadas por el Pleno Municipal en sesión extraordinaria de 20 de enero de 2016.

San Justo de la Vega, a 21 de enero de 2.016  
 EL SECRETARIO INTERVENTOR MUNICIPAL  
 Fdo. Fernando Cascallana Fernández

AYUNTAMIENTO DE SAN JUSTO DE LA VEGA  
 PROVINCIA DE LEÓN  
**PLAN ESPECIAL DE PROTECCIÓN DEL CAMINO DE SANTIAGO**

PLANOS DE ORDENACIÓN  
**ÁMBITOS DE PROTECCIÓN EN SUELO URBANO SAN JUSTO DE LA VEGA**  
**PO-1.2.3**

ESCALA  
 ORIGINAL DIN A1  
 EXTENDIDO 1:1.000

EQUIPO REDACTOR  
 JAVIER MARTÍNEZ DOMÍNGUEZ  
 arquitecto COA, nº 3228



**DILIGENCIA**

Que extiende el secretario-interventor del ayuntamiento de San Justo de la Vega, para hacer constar que el presente documento fue aprobado provisionalmente por el pleno municipal en sesión ordinaria de fecha 30 de marzo de 2.015 con las correcciones acordadas por la Comisión Territorial de Medio Ambiente y Urbanismo, en su sesión de 22 de diciembre de 2015, aprobadas por el Pleno Municipal en sesión extraordinaria de 20 de enero de 2016.

San Justo de la Vega, a 21 de enero de 2.016  
 EL SECRETARIO INTERVENTOR MUNICIPAL  
 Fdo. Fernando Cascallana Fernández

**LEYENDA**


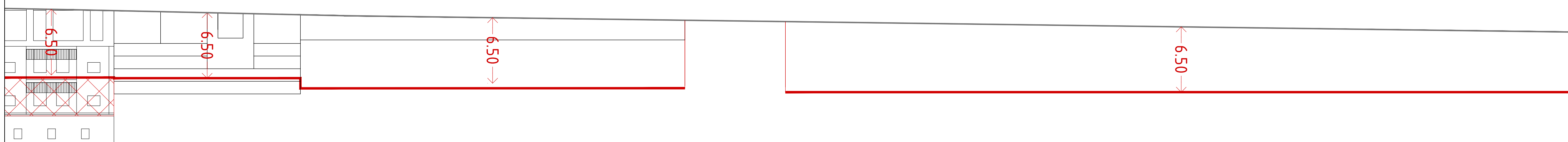
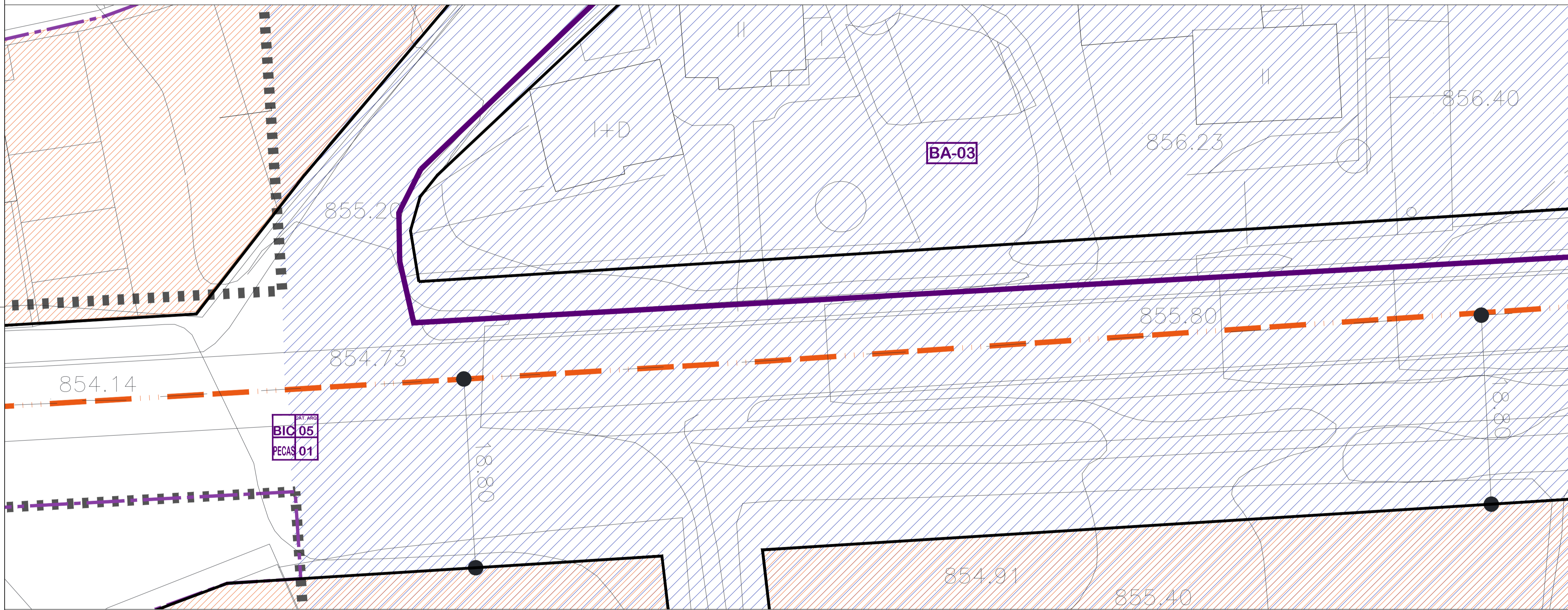
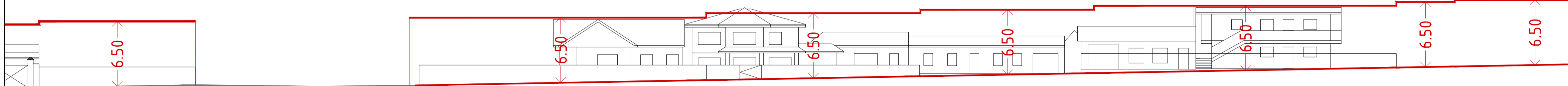
	ALZADOS
	ALTURA REGULADORA MÁXIMA A CORNISA DE LAS EDIFICACIONES CON FRENTE AL CAMINO
	CONSTRUCCIONES E INSTALACIONES SITUADAS POR ENCIMA DE LA ALTURA REGULADORA MÁXIMA

NOTA: NO SE PERMITE LA ALINEACIÓN DE CORNISAS. EN CASO DE PRODUCIRSE UNA NUEVA CORNISA, DEBERÁ SITUARSE A UNA DISTANCIA MAYOR DE 15cm DE LAS COLINDANTES EXISTENTES.

**ÁMBITOS DE PROTECCIÓN EN PLANTA**

	TRAZADO DE CAMINO DE SANTIAGO CONFORME A LA DECLARACIÓN DEL D. 324/1999
	ÁMBITO DE PROTECCIÓN DEL CONJUNTO HISTÓRICO DEL CAMINO DE SANTIAGO CONFORME A LA DECLARACIÓN DEL D. 324/1999
	ÁMBITO DE PROTECCIÓN DEL PLAN ESPECIAL
	PARCELAS AFECTADAS POR EL PECAS EN SUELO URBANO
	ÁMBITO DE PROTECCIÓN DEL CONJUNTO HISTÓRICO DEL CAMINO DE SANTIAGO EN SUELO RÚSTICO SEGÚN EL D. 324/1999

CATALOGO		CATALOGO ARQUEOLÓGICO	BA-nº
BIC	BIEN DE INTERÉS CULTURAL	Tipología	Referencia catalogo pat. arqueológico
EA	ELEMENTO ARQUITECTÓNICO		
ES	ELEMENTO SINGULAR	Grado de protección	nº de orden
INF	INFRAESTRUCTURA		
PECAS	PLAN ESPECIAL PROTECCIÓN DEL CAMINO SANTIAGO		
PI	INTEGRAL		
PE	ESTRUCTURAL		
PA	AMBIENTAL		



AYUNTAMIENTO DE SAN JUSTO DE LA VEGA  
 PROVINCIA DE LEÓN

PLAN ESPECIAL DE PROTECCIÓN DEL CAMINO DE SANTIAGO

PLANOS DE ORDENACIÓN

ORDENACIÓN DETALLADA  
 ALTURAS REGULADORAS **PO-1.3.01**

ESCALA  
 e 1:250 ORIGINAL DIN A1

EQUIPO REDACTOR **FECHA**

JAVIER MARTÍNEZ DOMÍNGUEZ arquitecto COAL no. 3226 **ENERO 2016**

DOCUMENTO DISPUESTO PARA APROBACIÓN DEFINITIVA



**DILIGENCIA**  
 Que extiende el secretario-interventor del ayuntamiento de San Justo de la Vega, para hacer constar que el presente documento fue aprobado provisionalmente por el pleno municipal en sesión ordinaria de fecha 30 de marzo de 2.015 con las correcciones acordadas por la Comisión Territorial de Medio Ambiente y Urbanismo, en su sesión de 22 de diciembre de 2015, aprobadas por el Pleno Municipal en sesión extraordinaria de 20 de enero de 2016.

San Justo de la Vega, a 21 de enero de 2.016  
 EL SECRETARIO INTERVENTOR MUNICIPAL  
 Fdo. Fernando Cascallana Fernández

**LEYENDA**

**ALZADOS**

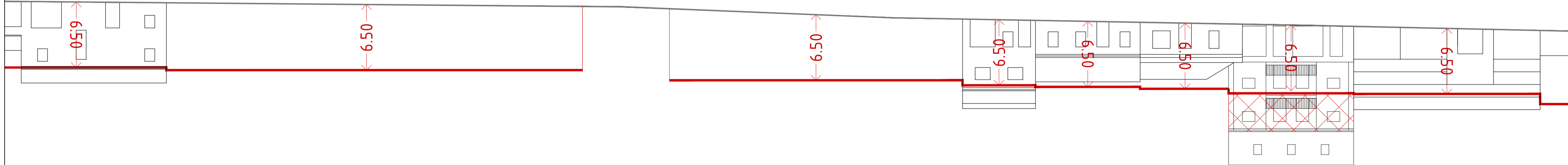
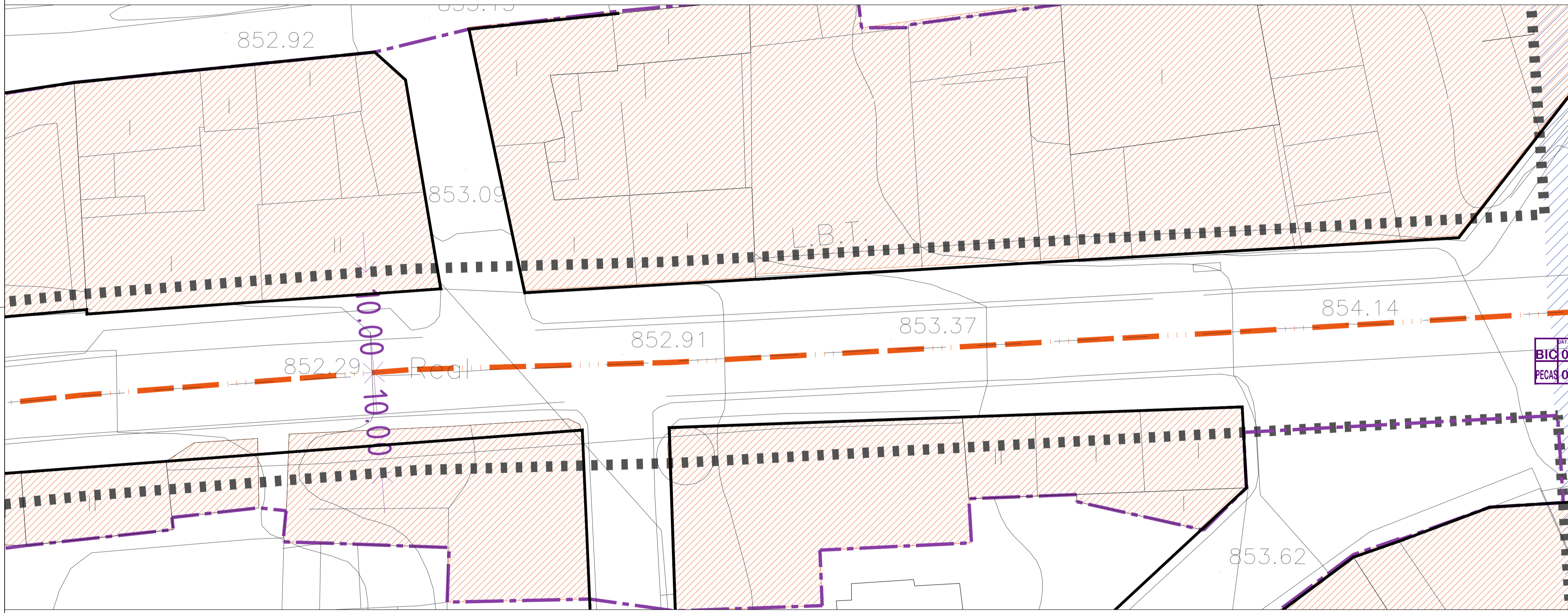
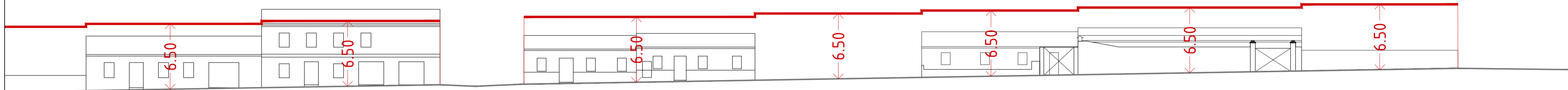
	ALTIMETRIA REGULADORA MÁXIMA A CORNISA DE LAS EDIFICACIONES CON FRENTE AL CAMINO
	CONSTRUCCIONES E INSTALACIONES SITUADAS POR ENCIMA DE LA ALTIMETRIA REGULADORA MÁXIMA

NOTA: NO SE PERMITE LA ALINEACIÓN DE CORNISAS. EN CASO DE PRODUCIRSE UNA NUEVA CORNISA, DEBERÁ SITUARSE A UNA DISTANCIA MAYOR DE 15cm DE LAS COLINDANTES EXISTENTES.

**ÁMBITOS DE PROTECCIÓN EN PLANTA**

	TRAZADO DE CAMINO DE SANTIAGO CONFORME A LA DECLARACIÓN DEL D. 324/1999
	ÁMBITO DE PROTECCIÓN DEL CONJUNTO HISTÓRICO DEL CAMINO DE SANTIAGO CONFORME A LA DECLARACIÓN DEL D. 324/1999
	ÁMBITO DE PROTECCIÓN DEL PLAN ESPECIAL
	PARCELAS AFECTADAS POR EL PECAS EN SUELO URBANO
	ÁMBITO DE PROTECCIÓN DEL CONJUNTO HISTÓRICO DEL CAMINO DE SANTIAGO EN SUELO RÚSTICO SEGUN EL D. 324/1999

CATALOGO		CATALOGO ARQUEOLÓGICO	
BIC	BIEN DE INTERÉS CULTURAL	Tipología	Referencia catalogo pat. arqueológico
EA	ELEMENTO ARQUITECTÓNICO		
ES	ELEMENTO SINGULAR		
INF	INFRAESTRUCTURA		
PECAS	PLAN ESPECIAL PROTECCIÓN DEL CAMINO SANTIAGO	Grado de protección	nº de orden
PI	INTEGRAL		
PE	ESTRUCTURAL		
PA	AMBIENTAL		



AYUNTAMIENTO DE SAN JUSTO DE LA VEGA  
 PROVINCIA DE LEÓN  
 PLAN ESPECIAL DE PROTECCIÓN DEL CAMINO DE SANTIAGO

PLANOS DE ORDENACIÓN

ORDENACIÓN DETALLADA  
 ALTURAS REGULADORAS

**PO-1.3.02**

ESCALA  
 e 1:250  
 ORIGINAL DIN A1

EQUIPO REDACTOR

JAVIER MARTÍNEZ DOMÍNGUEZ  
 arquitecto COAL no. 3226

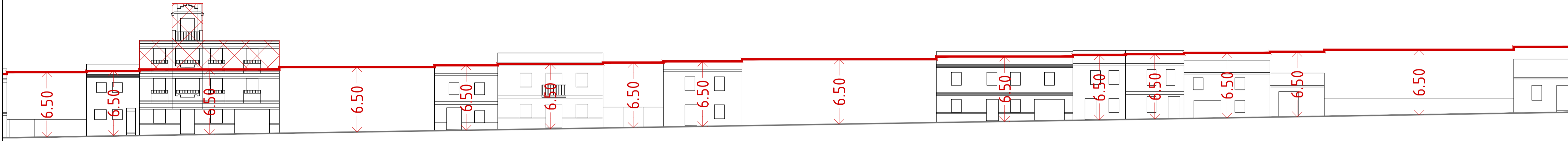
DOCUMENTO DISPUESTO PARA APROBACIÓN DEFINITIVA

ENERO 2016



**DILIGENCIA**  
 Que extiende el secretario-interventor del ayuntamiento de San Justo de la Vega, para hacer constar que el presente documento fue aprobado provisionalmente por el pleno municipal en sesión ordinaria de fecha 30 de marzo de 2.015 con las correcciones acordadas por la Comisión Territorial de Medio Ambiente y Urbanismo, en su sesión de 22 de diciembre de 2015, aprobadas por el Pleno Municipal en sesión extraordinaria de 20 de enero de 2016.

San Justo de la Vega, a 21 de enero de 2.016  
 EL SECRETARIO INTERVENTOR MUNICIPAL  
 Fdo. Fernando Cascallana Fernández

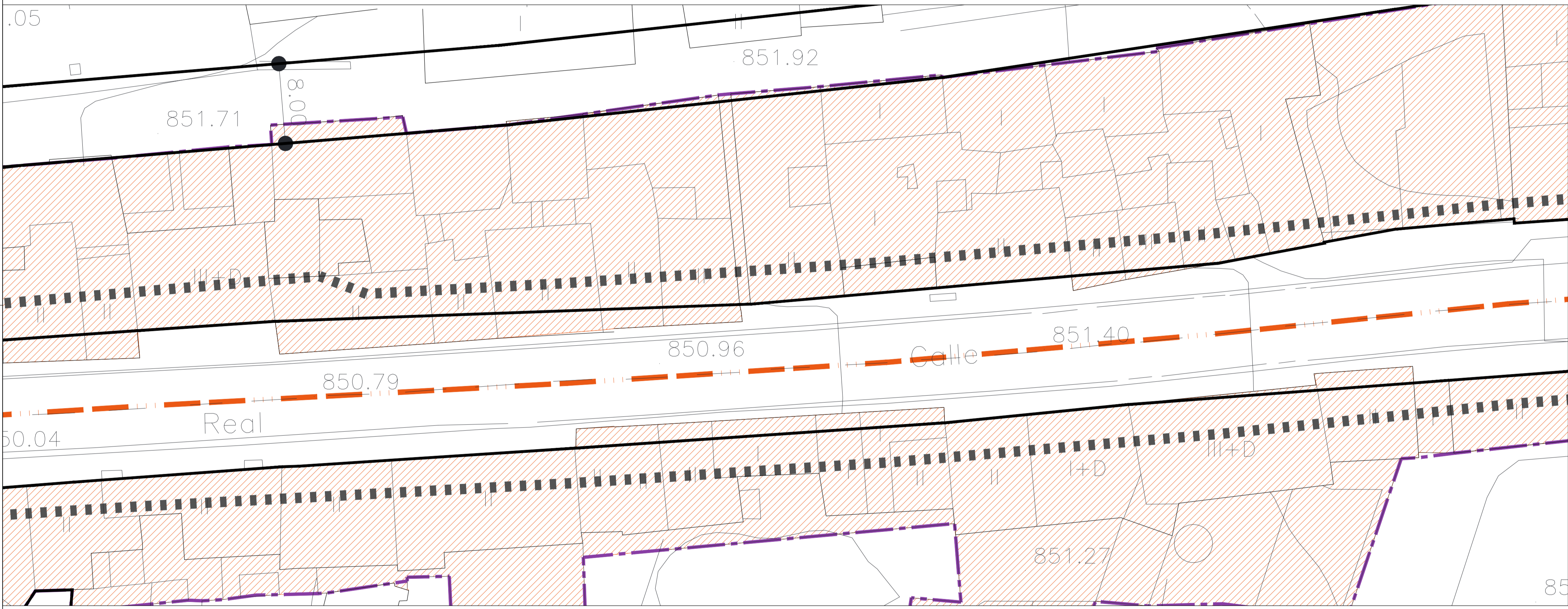


**LEYENDA**

**ALZADOS**

- ALTA REGULADORA MÁXIMA A CORNISA DE LAS EDIFICACIONES CON FRENTE AL CAMINO
- CONSTRUCCIONES E INSTALACIONES SITUADAS POR ENCIMA DE LA ALTA REGULADORA MÁXIMA

NOTA: NO SE PERMITE LA ALINEACIÓN DE CORNISAS. EN CASO DE PRODUCIRSE UNA NUEVA CORNISA, DEBERÁ SITUARSE A UNA DISTANCIA MAYOR DE 15cm DE LAS COLINDANTES EXISTENTES.



**ÁMBITOS DE PROTECCIÓN EN PLANTA**

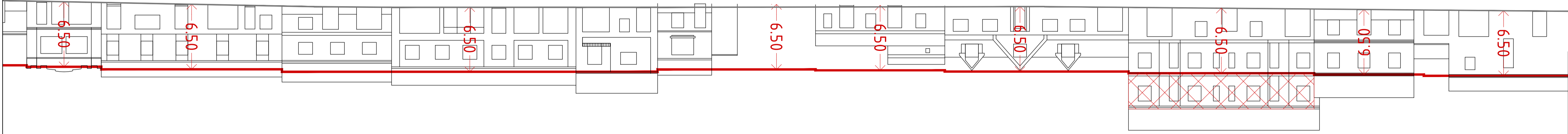
- TRAZADO DE CAMINO DE SANTIAGO CONFORME A LA DECLARACIÓN DEL D. 324/1999
- ÁMBITO DE PROTECCIÓN DEL CONJUNTO HISTÓRICO DEL CAMINO DE SANTIAGO CONFORME A LA DECLARACIÓN DEL D. 324/1999
- ÁMBITO DE PROTECCIÓN DEL PLAN ESPECIAL
- PARCELAS AFECTADAS POR EL PECAS EN SUELO URBANO
- ÁMBITO DE PROTECCIÓN DEL CONJUNTO HISTÓRICO DEL CAMINO DE SANTIAGO EN SUELO RÚSTICO SEGUN EL D. 324/1999

**CATALOGO**

BIC	BIEN DE INTERÉS CULTURAL		
EA	ELEMENTO ARQUITECTÓNICO		
ES	ELEMENTO SINGULAR	Tipología	Referencia catálogo pat. arqueológico
INF	INFRAESTRUCTURA		

**CATALOGO ARQUEOLÓGICO** BA-nº

PECAS PLAN ESPECIAL PROTECCIÓN DEL CAMINO SANTIAGO	Grado de protección	nº de orden
PI	INTEGRAL	
PE	ESTRUCTURAL	
PA	AMBIENTAL	



AYUNTAMIENTO DE SAN JUSTO DE LA VEGA  
 PROVINCIA DE LEÓN  
 PLAN ESPECIAL DE PROTECCIÓN DEL CAMINO DE SANTIAGO

PLANOS DE ORDENACIÓN

**ORDENACIÓN DETALLADA ALTURAS REGULADORAS**

**PO-1.3.03**

ESCALA  
 e 1:250  
 ORIGINAL DIN A1

EQUIPO REDACTOR  
 JAVIER MARTÍNEZ DOMÍNGUEZ  
 arquitecto COAL no. 3226

DOCUMENTO DISPUESTO PARA APROBACIÓN DEFINITIVA

FECHA  
 ENERO 2016





**DILIGENCIA**

Que extiende el secretario-interventor del ayuntamiento de San Justo de la Vega, para hacer constar que el presente documento fue aprobado provisionalmente por el pleno municipal en sesión ordinaria de fecha 30 de marzo de 2.015 con las correcciones acordadas por la Comisión Territorial de Medio Ambiente y Urbanismo, en su sesión de 22 de diciembre de 2015, aprobadas por el Pleno Municipal en sesión extraordinaria de 20 de enero de 2016.

San Justo de la Vega, a 21 de enero de 2.016  
 EL SECRETARIO INTERVENTOR MUNICIPAL  
 Fdo. Fernando Cascallana Fernández

**LEYENDA**

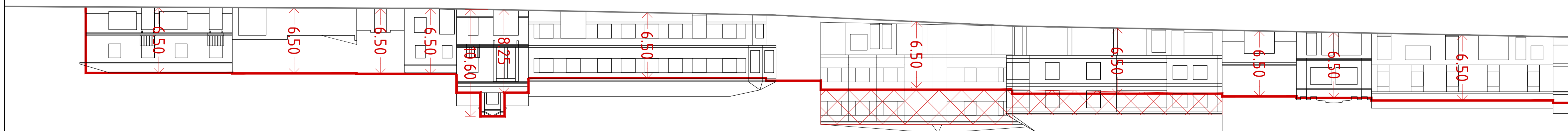
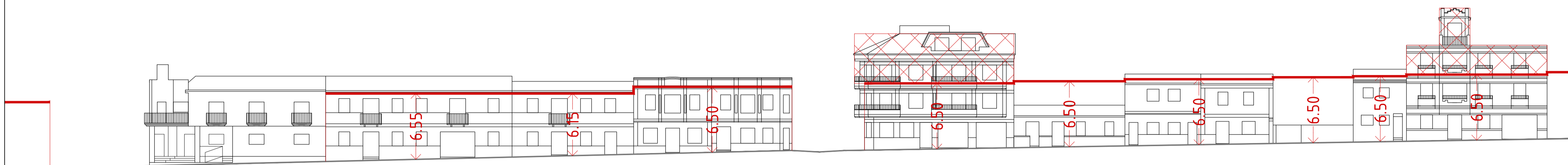
ALZADOS	
	ALTIMETRIA REGULADORA MÁXIMA A CORNISA DE LAS EDIFICACIONES CON FRENTE AL CAMINO
	CONSTRUCCIONES E INSTALACIONES SITUADAS POR ENCIMA DE LA ALTIMETRIA REGULADORA MÁXIMA

NOTA: NO SE PERMITE LA ALINEACIÓN DE CORNISAS. EN CASO DE PRODUCIRSE UNA NUEVA CORNISA, DEBERÁ SITUARSE A UNA DISTANCIA MAYOR DE 15cm DE LAS COLINDANTES EXISTENTES.

**ÁMBITOS DE PROTECCIÓN EN PLANTA**

	TRAZADO DE CAMINO DE SANTIAGO CONFORME A LA DECLARACIÓN DEL D. 324/1999
	ÁMBITO DE PROTECCIÓN DEL CONJUNTO HISTÓRICO DEL CAMINO DE SANTIAGO CONFORME A LA DECLARACIÓN DEL D. 324/1999
	ÁMBITO DE PROTECCIÓN DEL PLAN ESPECIAL
	PARCELAS AFECTADAS POR EL PECAS EN SUELO URBANO
	ÁMBITO DE PROTECCIÓN DEL CONJUNTO HISTÓRICO DEL CAMINO DE SANTIAGO EN SUELO RÚSTICO SEGUN EL D. 324/1999

CATALOGO		CATALOGO ARQUEOLÓGICO	
BIC	BIEN DE INTERÉS CULTURAL	BA-nº	BA-nº
EA	ELEMENTO ARQUITECTÓNICO	Tipología	Referencia catálogo pat. arqueológico
ES	ELEMENTO SINGULAR		
INF	INFRAESTRUCTURA		
PECAS	PLAN ESPECIAL PROTECCIÓN DEL CAMINO SANTIAGO	Grado de protección	nº de orden
PI	INTEGRAL		
PE	ESTRUCTURAL		
PA	AMBIENTAL		



AYUNTAMIENTO DE SAN JUSTO DE LA VEGA  
 PROVINCIA DE LEÓN  
 PLAN ESPECIAL DE PROTECCIÓN DEL CAMINO DE SANTIAGO

PLANOS DE ORDENACIÓN  
**ORDENACIÓN DETALLADA ALTURAS REGULADORAS**  
**PO-1.3.04**

ESCALA  
 e 1:250  
 ORIGINAL DIN A1

EQUIPO REDACTOR  
 JAVIER MARTÍNEZ DOMÍNGUEZ  
 arquitecto COAL no. 3226

FECHA  
 ENERO 2016



**DILIGENCIA**  
 Que extiende el secretario-interventor del ayuntamiento de San Justo de la Vega, para hacer constar que el presente documento fue aprobado provisionalmente por el pleno municipal en sesión ordinaria de fecha 30 de marzo de 2.015 con las correcciones acordadas por la Comisión Territorial de Medio Ambiente y Urbanismo, en su sesión de 22 de diciembre de 2015, aprobadas por el Pleno Municipal en sesión extraordinaria de 20 de enero de 2016.

San Justo de la Vega, a 21 de enero de 2.016  
 EL SECRETARIO INTERVENTOR MUNICIPAL  
 Fdo. Fernando Cascallana Fernández

**LEYENDA**

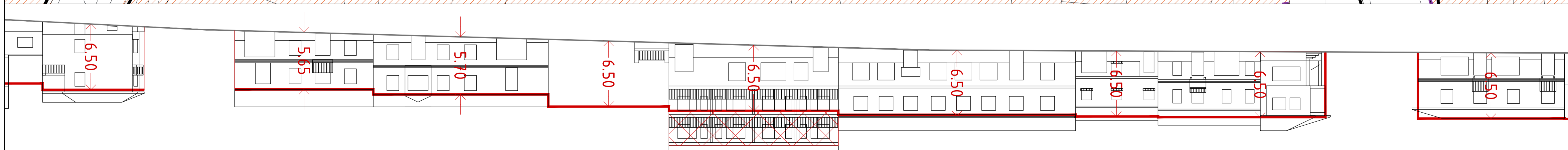
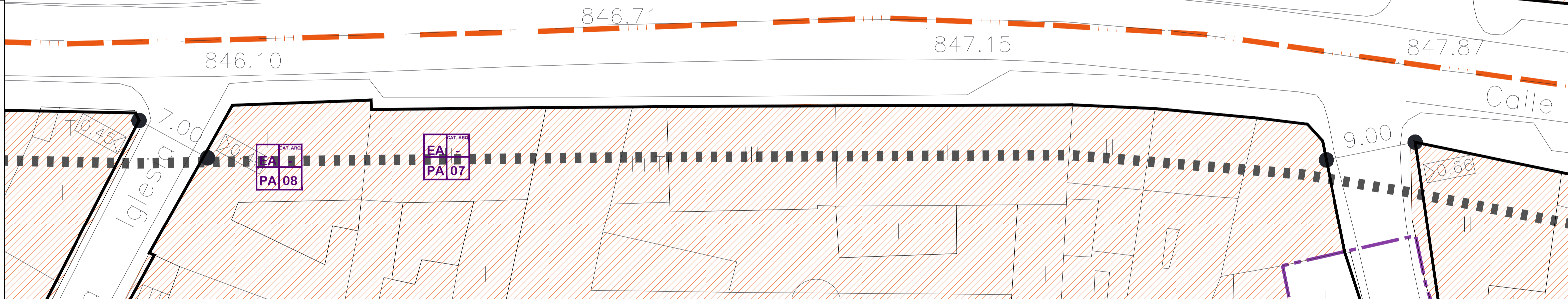
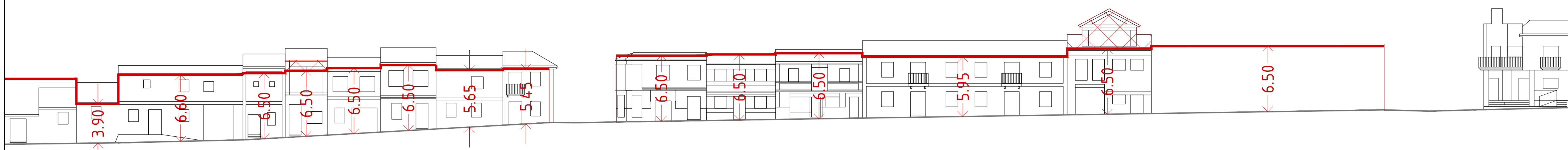
- ALZADOS**
- ALTURA REGULADORA MÁXIMA A CORNISA DE LAS EDIFICACIONES CON FRENTE AL CAMINO
  - CONSTRUCCIONES E INSTALACIONES SITUADAS POR ENCIMA DE LA ALTURA REGULADORA MÁXIMA

NOTA: NO SE PERMITE LA ALINEACIÓN DE CORNISAS. EN CASO DE PRODUCIRSE UNA NUEVA CORNISA, DEBERÁ SITUARSE A UNA DISTANCIA MAYOR DE 15cm DE LAS COLINDANTES EXISTENTES.

**ÁMBITOS DE PROTECCIÓN EN PLANTA**

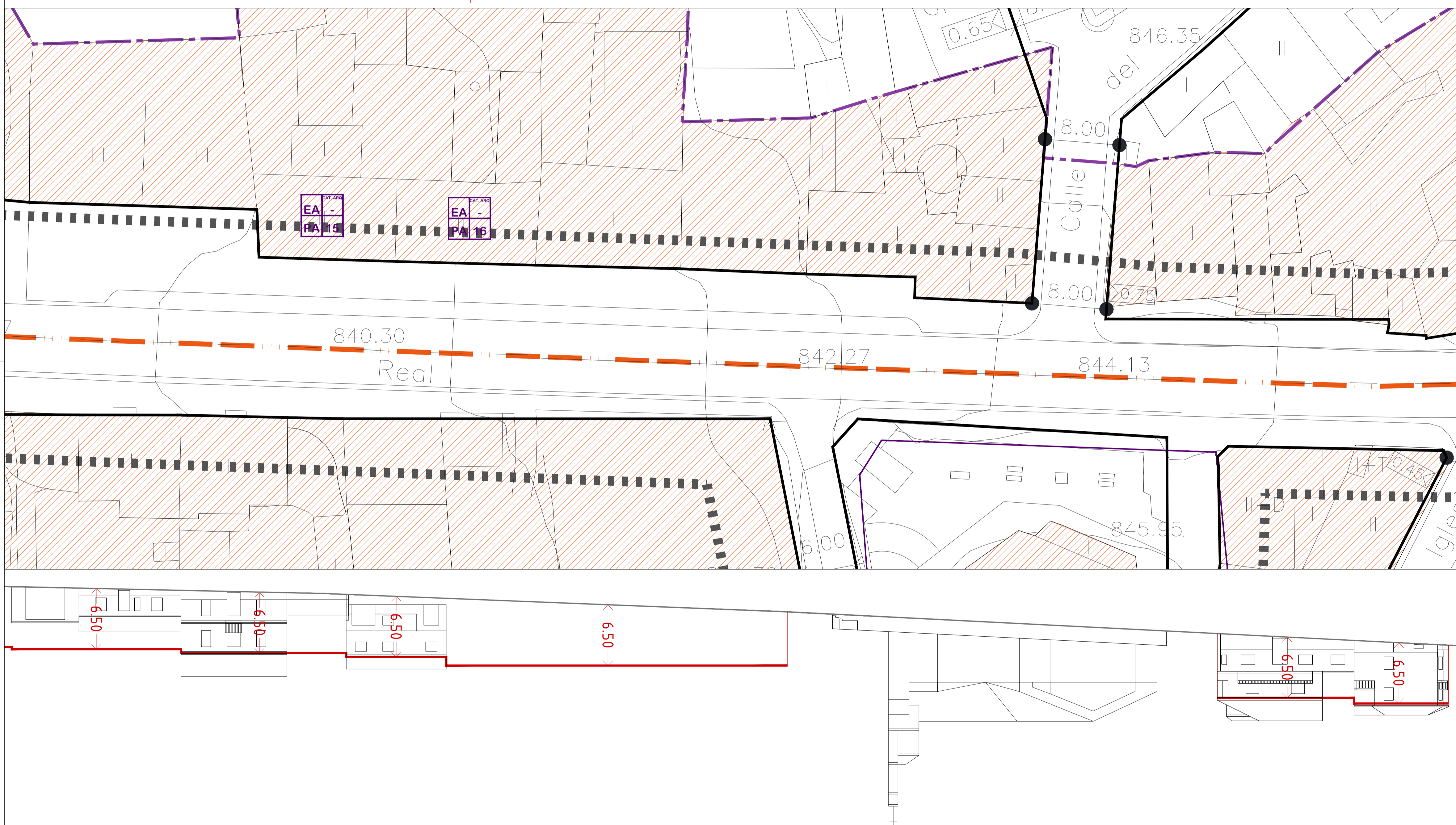
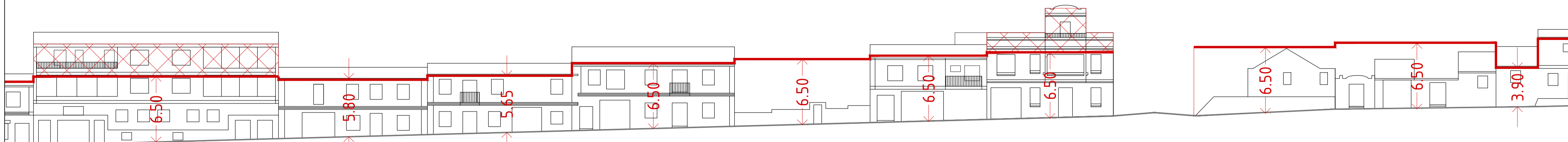
- TRAZADO DE CAMINO DE SANTIAGO CONFORME A LA DECLARACIÓN DEL D. 324/1999
- ÁMBITO DE PROTECCIÓN DEL CONJUNTO HISTÓRICO DEL CAMINO DE SANTIAGO CONFORME A LA DECLARACIÓN DEL D. 324/1999
- ÁMBITO DE PROTECCIÓN DEL PLAN ESPECIAL
- PARCELAS AFECTADAS POR EL PECAS EN SUELO URBANO
- ÁMBITO DE PROTECCIÓN DEL CONJUNTO HISTÓRICO DEL CAMINO DE SANTIAGO EN SUELO RÚSTICO SEGUN EL D. 324/1999

CATALOGO		CATALOGO ARQUEOLÓGICO	
BIC	BIEN DE INTERÉS CULTURAL		
EA	ELEMENTO ARQUITECTÓNICO	Tipología	Referencia catálogo pat. arqueológico
ES	ELEMENTO SINGULAR		
INF	INFRAESTRUCTURA		
PECAS	PLAN ESPECIAL PROTECCIÓN DEL CAMINO SANTIAGO	Grado de protección	nº de orden
PI	INTEGRAL		
PE	ESTRUCTURAL		
PA	AMBIENTAL		



AYUNTAMIENTO DE SAN JUSTO DE LA VEGA  
 PROVINCIA DE LEÓN  
 PLAN ESPECIAL DE PROTECCIÓN DEL CAMINO DE SANTIAGO

PLANOS DE ORDENACIÓN  
**ORDENACIÓN DETALLADA ALTURAS REGULADORAS**  
**PO-1.3.05**  
 ESCALA  
 e 1:250  
 ORIGINAL DIN A1  
 EQUIPO REDACTOR  
 JAVIER MARTÍNEZ DOMÍNGUEZ  
 arquitecto COAL no. 3226  
 DOCUMENTO DISPUESTO PARA APROBACIÓN DEFINITIVA  
 FECHA  
 ENERO 2016



**LEYENDA**

	ALTURA REGULADORA MÁXIMA A CORNISA DE LAS EDIFICACIONES CON FRENTE AL CAMINO
	CONSTRUCCIONES E INSTALACIONES SITUADAS POR ENCIMA DE LA ALTURA REGULADORA MÁXIMA

NOTA: NO SE PERMITE LA ALINEACIÓN DE CORNISAS. EN CASO DE PRODUCIRSE UNA NUEVA CORNISA, DEBERÁ SITUARSE A UNA DISTANCIA MAYOR DE 15cm DE LAS COLINDANTES EXISTENTES.

**ÁMBITOS DE PROTECCIÓN EN PLANTA**

	TRAZADO DE CAMINO DE SANTIAGO CONFORME A LA DECLARACIÓN DEL D. 324/1999
	ÁMBITO DE PROTECCIÓN DEL CONJUNTO HISTÓRICO DEL CAMINO DE SANTIAGO CONFORME A LA DECLARACIÓN DEL D. 324/1999
	ÁMBITO DE PROTECCIÓN DEL PLAN ESPECIAL
	PARCELAS AFECTADAS POR EL PECAS EN SUELO URBANO
	ÁMBITO DE PROTECCIÓN DEL CONJUNTO HISTÓRICO DEL CAMINO DE SANTIAGO EN SUELO RÚSTICO SEGÚN EL D. 324/1999

CATALOGO		CATALOGO ARQUEOLÓGICO	
BIC	BIEN DE INTERÉS CULTURAL		
EA	ELEMENTO ARQUITECTÓNICO	Tipología	Referencia catálogo pat. arqueológico
ES	ELEMENTO SINGULAR		
INF	INFRAESTRUCTURA		
PECAS	PLAN ESPECIAL PROTECCIÓN DEL CAMINO SANTIAGO	Grado de protección	nº de orden
PI	INTEGRAL		
PE	ESTRUCTURAL		
PA	AMBIENTAL		

**DILIGENCIA**  
 Que extiende el secretario-interventor del ayuntamiento de San Justo de la Vega, para hacer constar que el presente documento fue aprobado provisionalmente por el pleno municipal en sesión ordinaria de fecha 30 de marzo de 2.015 con las correcciones acordadas por la Comisión Territorial de Medio Ambiente y Urbanismo, en su sesión de 22 de diciembre de 2015, aprobadas por el Pleno Municipal en sesión extraordinaria de 20 de enero de 2016.

San Justo de la Vega, a 21 de enero de 2.016  
 EL SECRETARIO INTERVENTOR MUNICIPAL  
 Fdo. Fernando Cascallana Fernández



AYUNTAMIENTO DE SAN JUSTO DE LA VEGA  
 PROVINCIA DE LEÓN  
 PLAN ESPECIAL DE PROTECCIÓN DEL CAMINO DE SANTIAGO

PLANOS DE ORDENACIÓN  
**ORDENACIÓN DETALLADA ALTURAS REGULADORAS**  
**PO-1.3.06**

ESCALA  
 e 1:250 ORIGINAL DIN A1  
 EQUIPO REDACTOR  
 JAVIER MARTÍNEZ DOMÍNGUEZ arquitecto COAL no. 3226  
 DOCUMENTO DISPUESTO PARA APROBACIÓN DEFINITIVA  
 FECHA  
 ENERO 2016



**DILIGENCIA**  
 Que extiende el secretario-interventor del ayuntamiento de San Justo de la Vega, para hacer constar que el presente documento fue aprobado provisionalmente por el pleno municipal en sesión ordinaria de fecha 30 de marzo de 2015 con las correcciones acordadas por la Comisión Territorial de Medio Ambiente y Urbanismo, en su sesión de 22 de diciembre de 2015, aprobadas por el Pleno Municipal en sesión extraordinaria de 20 de enero de 2016.

San Justo de la Vega, a 21 de enero de 2016  
 EL SECRETARIO INTERVENTOR MUNICIPAL  
 Fdo. Fernando Cascallana Fernández

**LEYENDA**

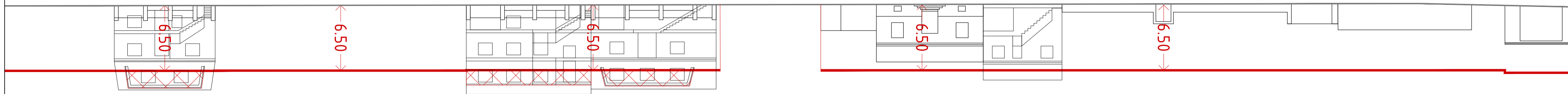
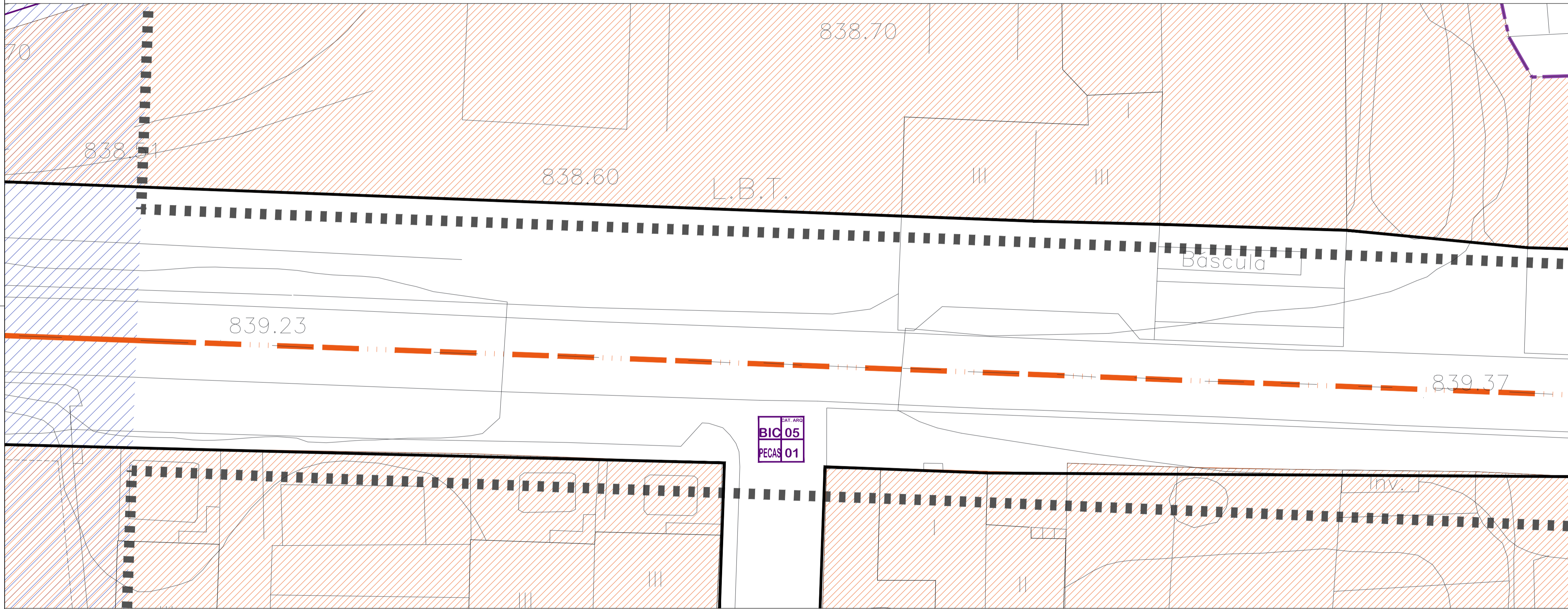
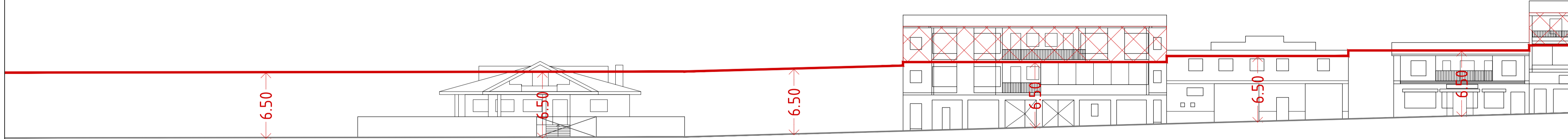
- ALZADOS**
- ALTURA REGULADORA MÁXIMA A CORNISA DE LAS EDIFICACIONES CON FRENTE AL CAMINO
  - CONSTRUCCIONES E INSTALACIONES SITUADAS POR ENCIMA DE LA ALTURA REGULADORA MÁXIMA

NOTA: NO SE PERMITE LA ALINEACIÓN DE CORNISAS. EN CASO DE PRODUCIRSE UNA NUEVA CORNISA, DEBERÁ SITUARSE A UNA DISTANCIA MAYOR DE 15cm DE LAS COLINDANTES EXISTENTES.

**ÁMBITOS DE PROTECCIÓN EN PLANTA**

- TRAZADO DE CAMINO DE SANTIAGO CONFORME A LA DECLARACIÓN DEL D. 324/1999
- ÁMBITO DE PROTECCIÓN DEL CONJUNTO HISTÓRICO DEL CAMINO DE SANTIAGO CONFORME A LA DECLARACIÓN DEL D. 324/1999
- ÁMBITO DE PROTECCIÓN DEL PLAN ESPECIAL
- PARCELAS AFECTADAS POR EL PECAS EN SUELO URBANO
- ÁMBITO DE PROTECCIÓN DEL CONJUNTO HISTÓRICO DEL CAMINO DE SANTIAGO EN SUELO RÚSTICO SEGÚN EL D. 324/1999

CATALOGO		CATALOGO ARQUEOLÓGICO	
BIC	BIEN DE INTERÉS CULTURAL	Tipología	Referencia catálogo pat. arqueológico
EA	ELEMENTO ARQUITECTÓNICO		
ES	ELEMENTO SINGULAR		
INF	INFRAESTRUCTURA		
PECAS	PLAN ESPECIAL PROTECCIÓN DEL CAMINO SANTIAGO	Grado de protección	nº de orden
PI	INTEGRAL		
PE	ESTRUCTURAL		
PA	AMBIENTAL		



AYUNTAMIENTO DE SAN JUSTO DE LA VEGA  
 PROVINCIA DE LEÓN  
 PLAN ESPECIAL DE PROTECCIÓN DEL CAMINO DE SANTIAGO

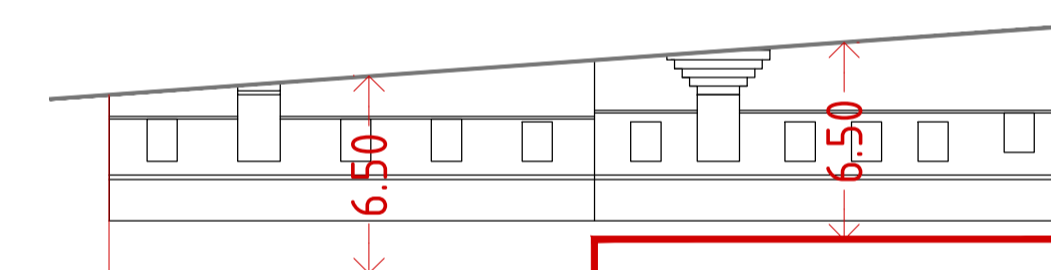
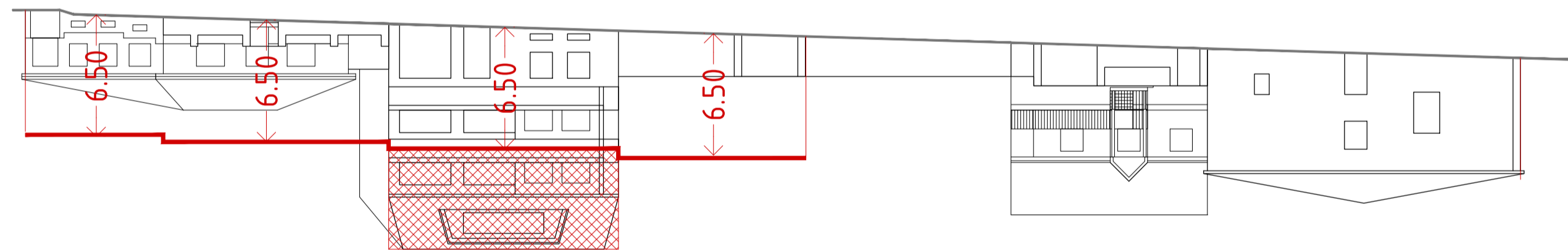
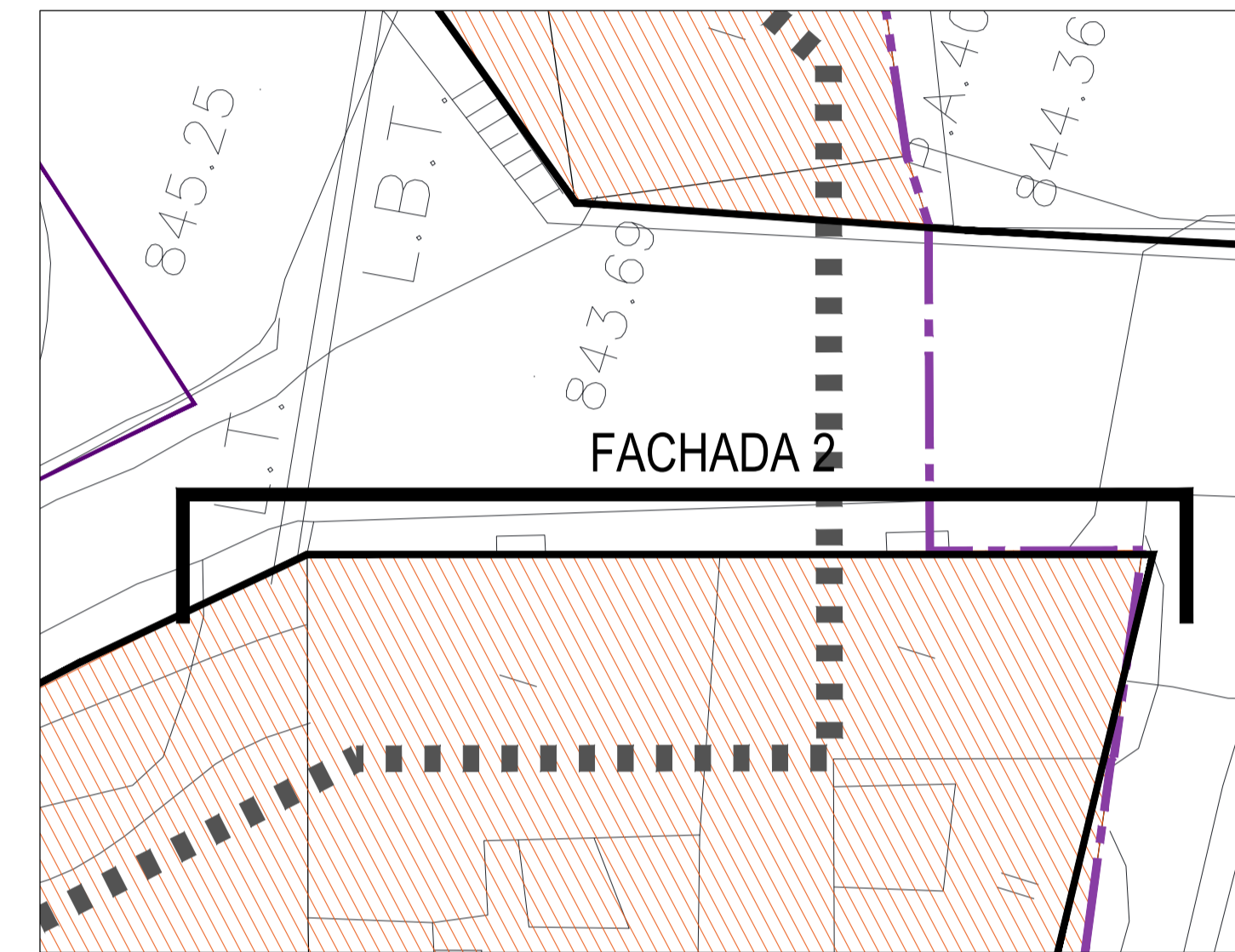
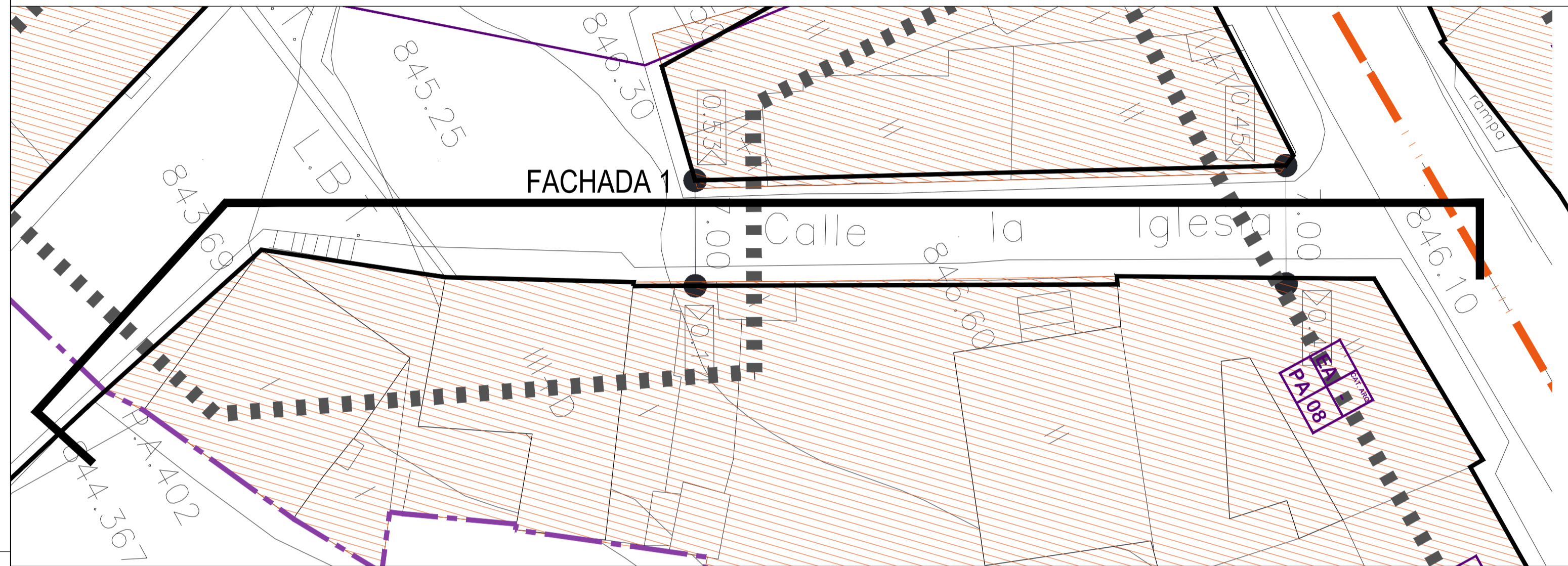
PLANOS DE ORDENACIÓN  
**ORDENACIÓN DETALLADA ALTURAS REGULADORAS**  
**PO-1.3.07**

ESCALA  
 e 1:500  
 ORIGINAL DIN A1  
 0,0 5,0 10,0 15,0 20,0

EQUIPO REDACTOR  
 JAVIER MARTÍNEZ DOMÍNGUEZ  
 arquitecto COAL no. 3226

FECHA  
 ENERO 2016

PO-1.3.07



**LEYENDA**

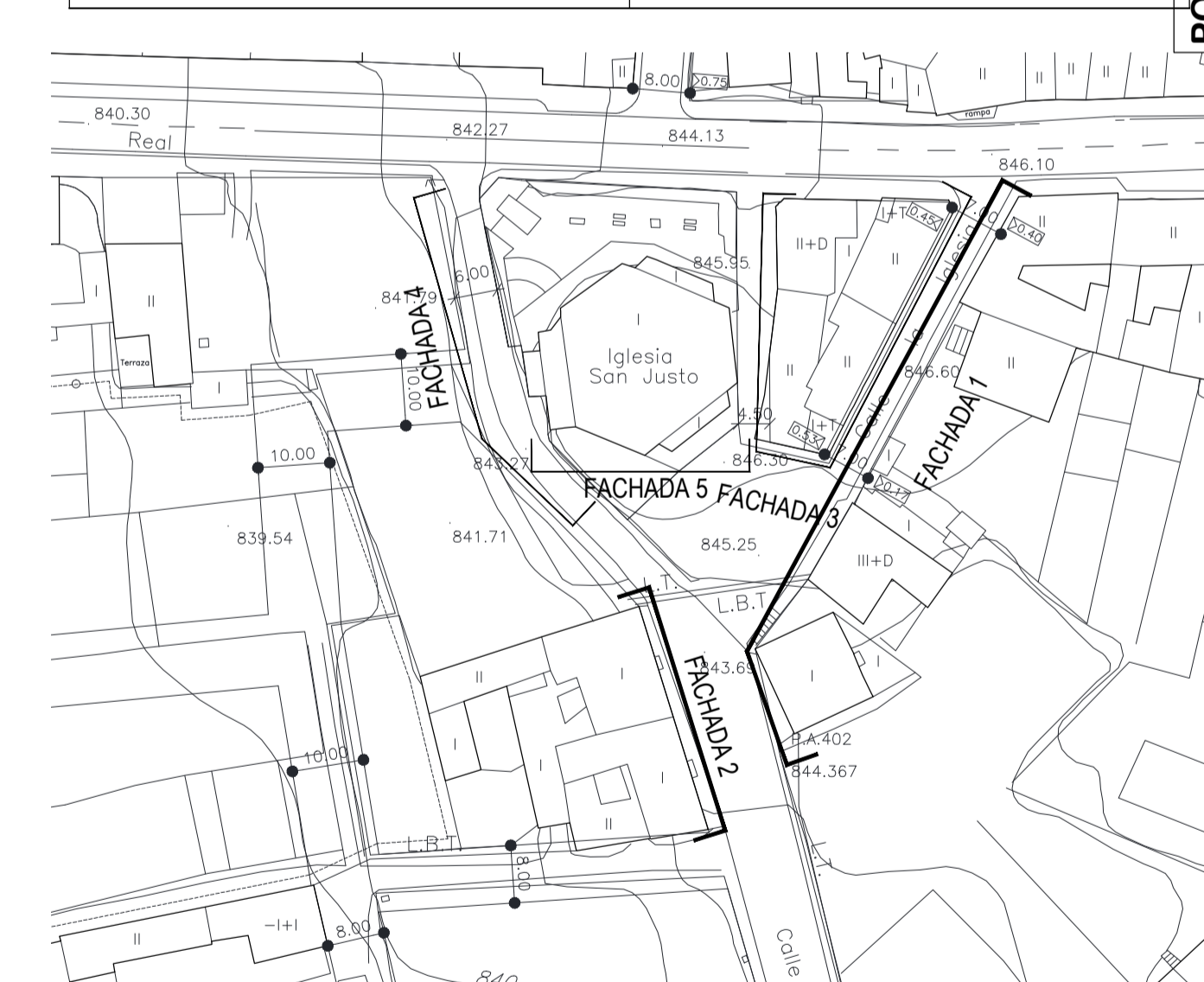
ALZADOS	
	ALtura REGULADORA MÁXIMA A CORNISA DE LAS EDIFICACIONES CON FRENTE AL CAMINO
	CONSTRUCCIONES E INSTALACIONES SITUADAS POR ENCIMA DE LA ALtura REGULADORA MÁXIMA

NOTA: NO SE PERMITE LA ALINEACIÓN DE CORNISAS. EN CASO DE PRODUCIRSE UNA NUEVA CORNISA, DEBERÁ SITUARSE A UNA DISTANCIA MAYOR DE 15cm DE LAS COLINDANTES EXISTENTES.

**ÁMBITOS DE PROTECCIÓN EN PLANTA**

	TRAZADO DE CAMINO DE SANTIAGO CONFORME A LA DECLARACIÓN DEL D. 324/1999
	ÁMBITO DE PROTECCIÓN DEL CONJUNTO HISTÓRICO DEL CAMINO DE SANTIAGO CONFORME A LA DECLARACIÓN DEL D. 324/1999
	ÁMBITO DE PROTECCIÓN DEL PLAN ESPECIAL
	PARCELAS AFECTADAS POR EL PECAS EN SUELO URBANO
	ÁMBITO DE PROTECCIÓN DEL CONJUNTO HISTÓRICO DEL CAMINO DE SANTIAGO EN SUELO RÚSTICO SEGUN EL D. 324/1999

CATALOGO		CATALOGO ARQUEOLÓGICO		BA-nº
BIC	BIEN DE INTERÉS CULTURAL			BA-nº
EA	ELEMENTO ARQUITECTÓNICO	Tipología	Referencia catalogo pat. arqueológico	
ES	ELEMENTO SINGULAR			
INF	INFRAESTRUCTURA			
PECAS	PLAN ESPECIAL PROTECCIÓN DEL CAMINO SANTIAGO	Grado de protección	nº de orden	
PI	INTEGRAL			
PE	ESTRUCTURAL			
PA	AMBIENTAL			



**DILIGENCIA**

Que extiende el secretario-interventor del ayuntamiento de San Justo de la Vega, para hacer constar que el presente documento fue aprobado provisionalmente por el pleno municipal en sesión ordinaria de fecha 30 de marzo de 2.015 con las correcciones acordadas por la Comisión Territorial de Medio Ambiente y Urbanismo, en su sesión de 22 de diciembre de 2015, aprobadas por el Pleno Municipal en sesión extraordinaria de 20 de enero de 2016.

San Justo de la Vega, a 21 de enero de 2.016  
 EL SECRETARIO INTERVENTOR MUNICIPAL  
 Fdo. Fernando Cascallana Fernández

AYUNTAMIENTO DE SAN JUSTO DE LA VEGA  
 PROVINCIA DE LEÓN  
 PLAN ESPECIAL DE PROTECCIÓN DEL CAMINO DE SANTIAGO

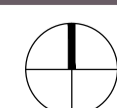
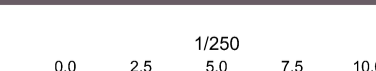
PLANOS DE ORDENACIÓN

ORDENACIÓN DETALLADA  
 ALTURAS REGULADORAS

PO-1.3.08

ESCALA

e 1:250  
 ORIGINAL DIN A1



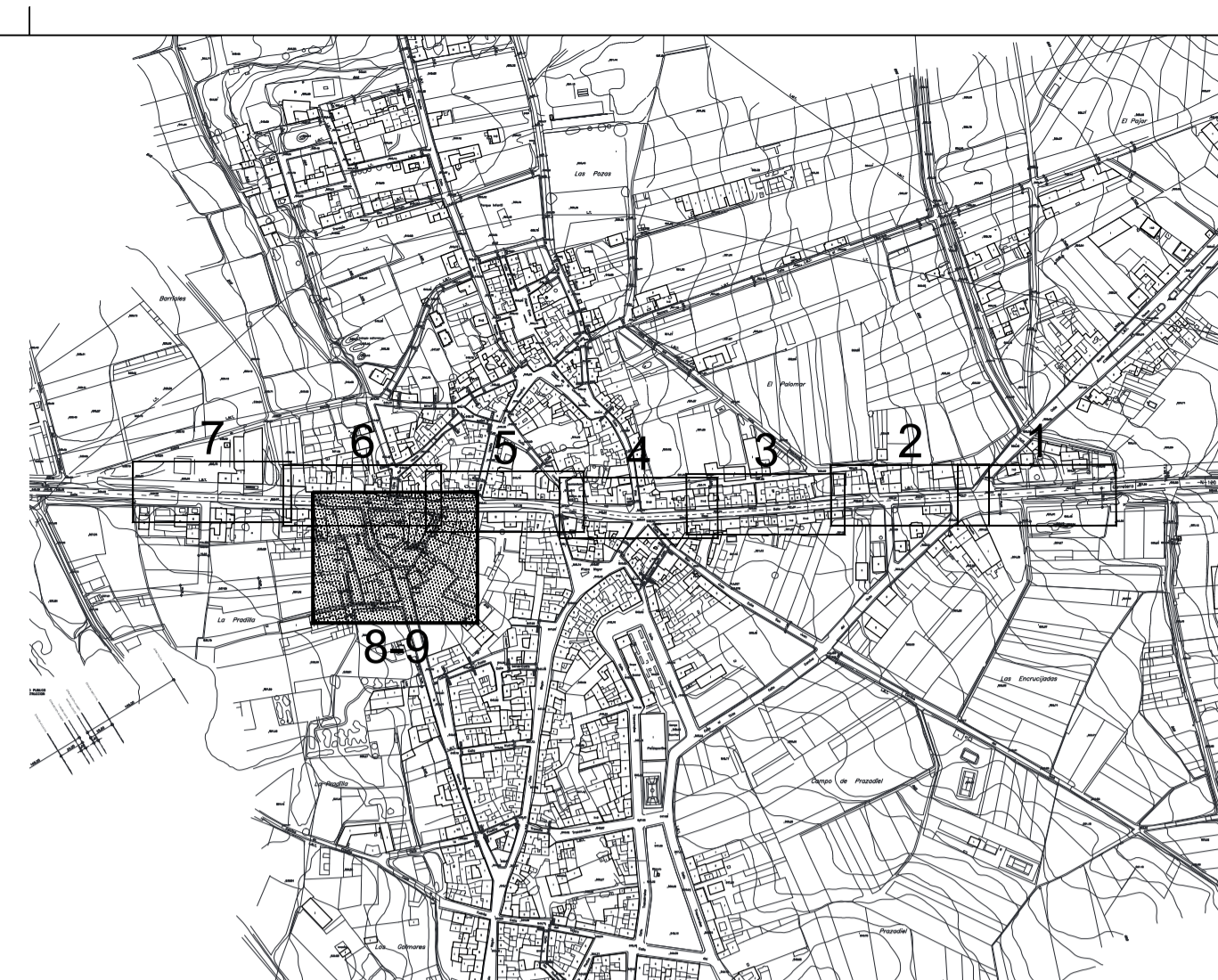
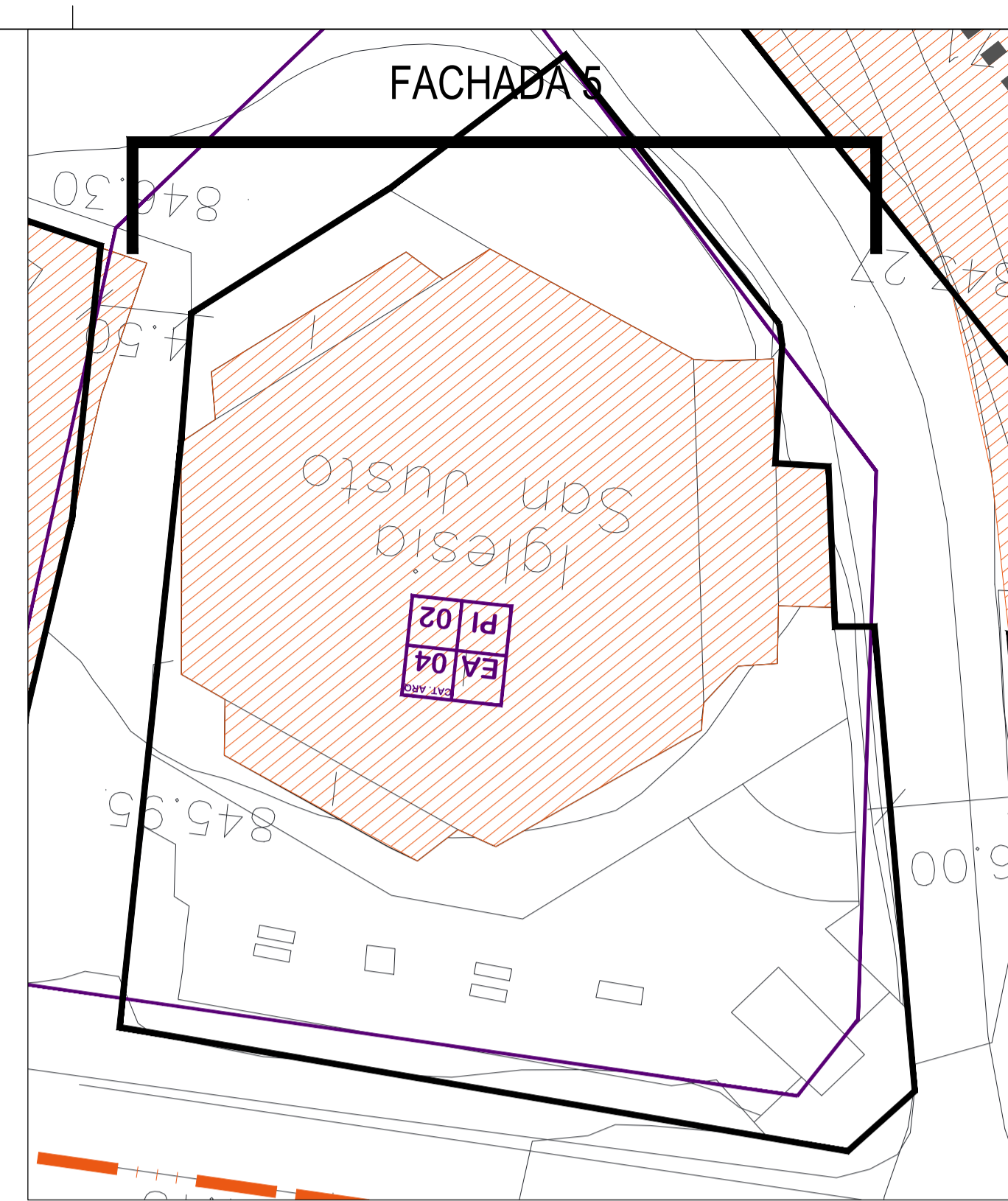
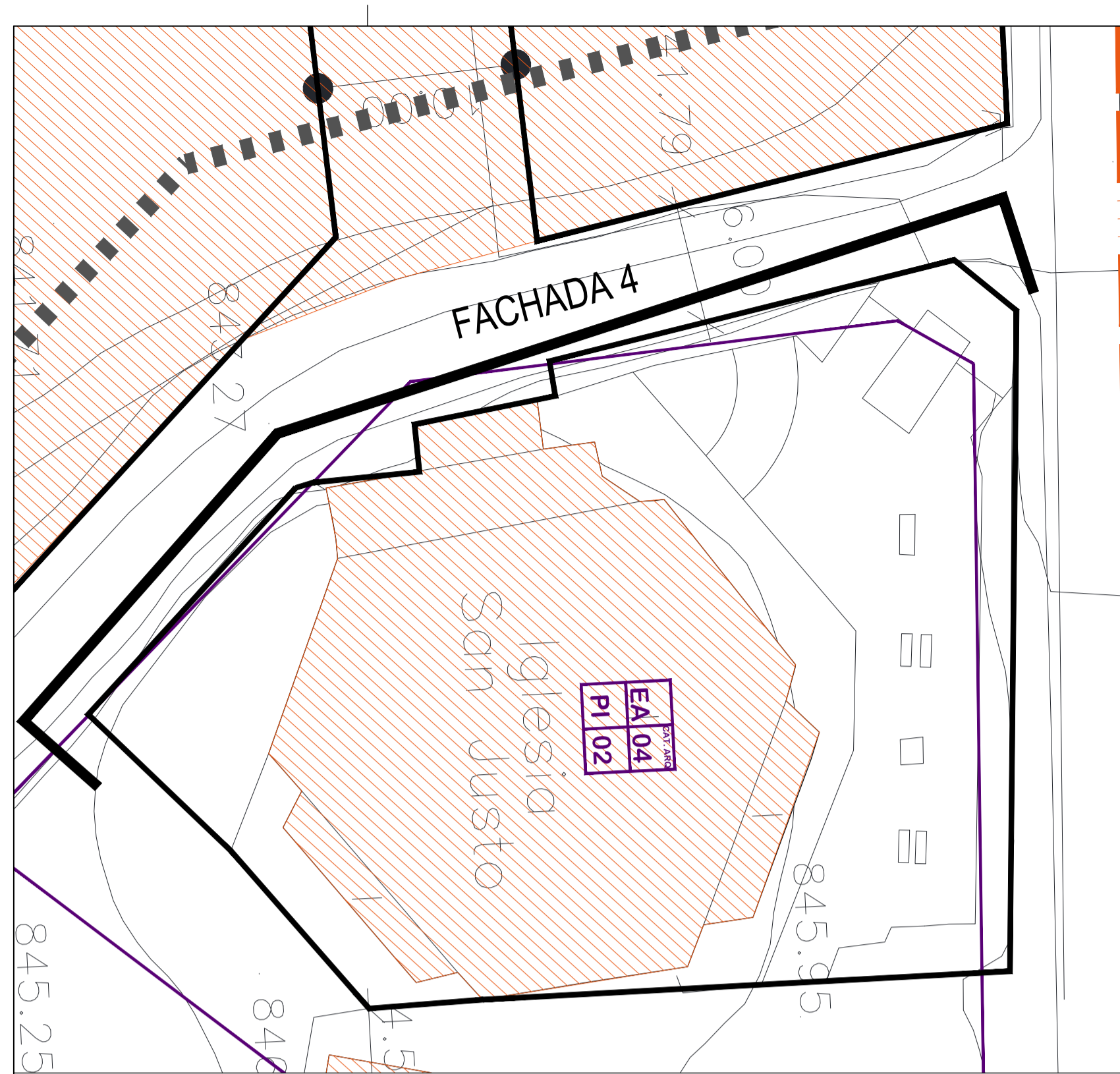
DOCUMENTO DISPUESTO PARA APROBACIÓN DEFINITIVA

EQUIPO REDACTOR

JAVIER MARTÍNEZ DOMÍNGUEZ  
 arquitecto COAL no. 3226

FECHA

ENERO 2016



**LEYENDA**

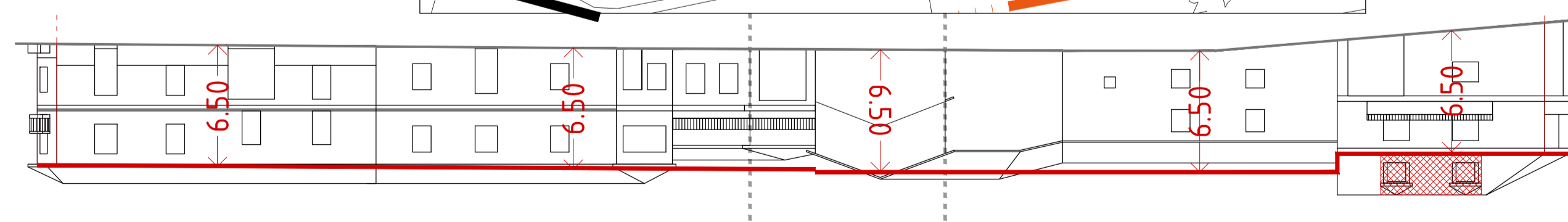
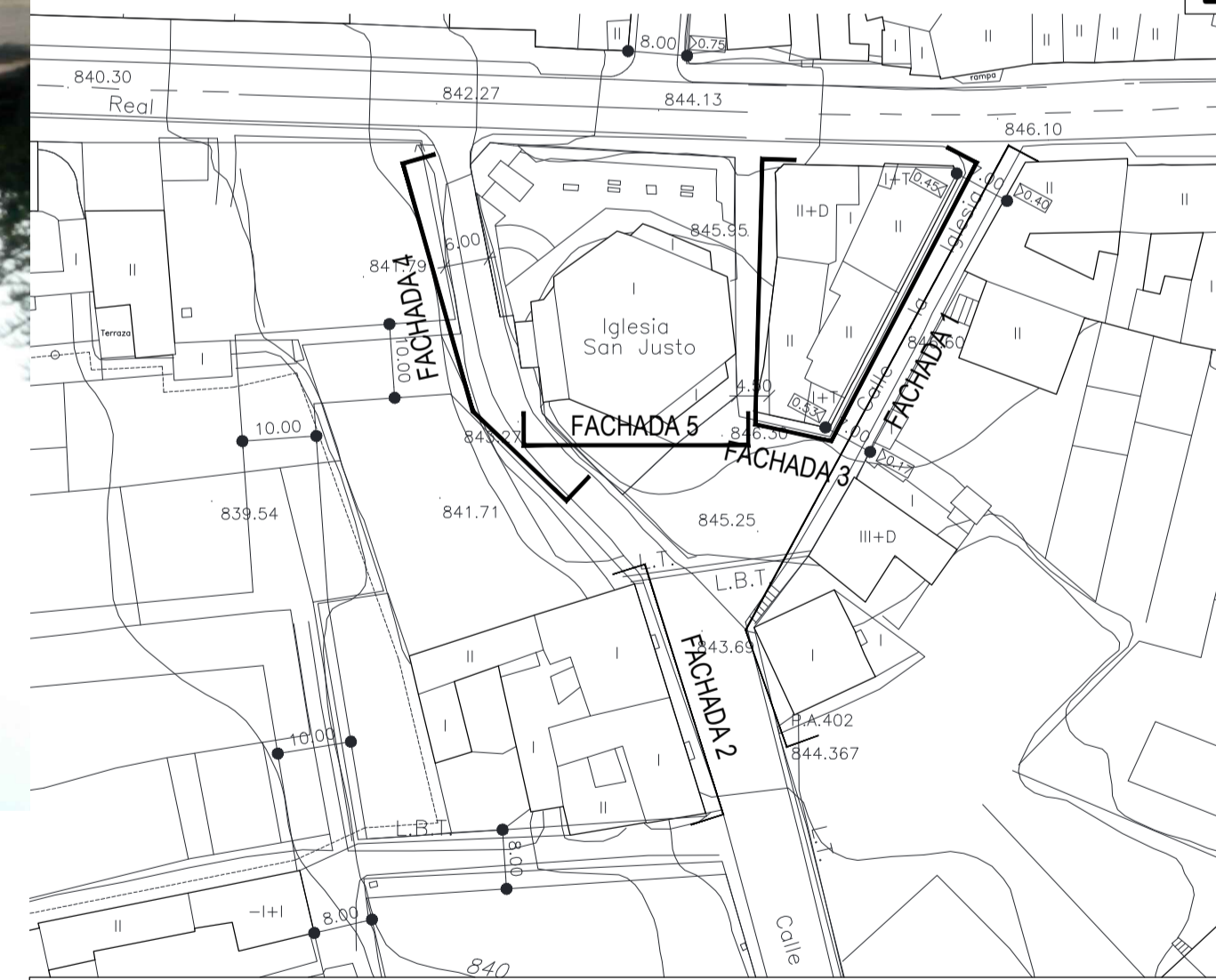

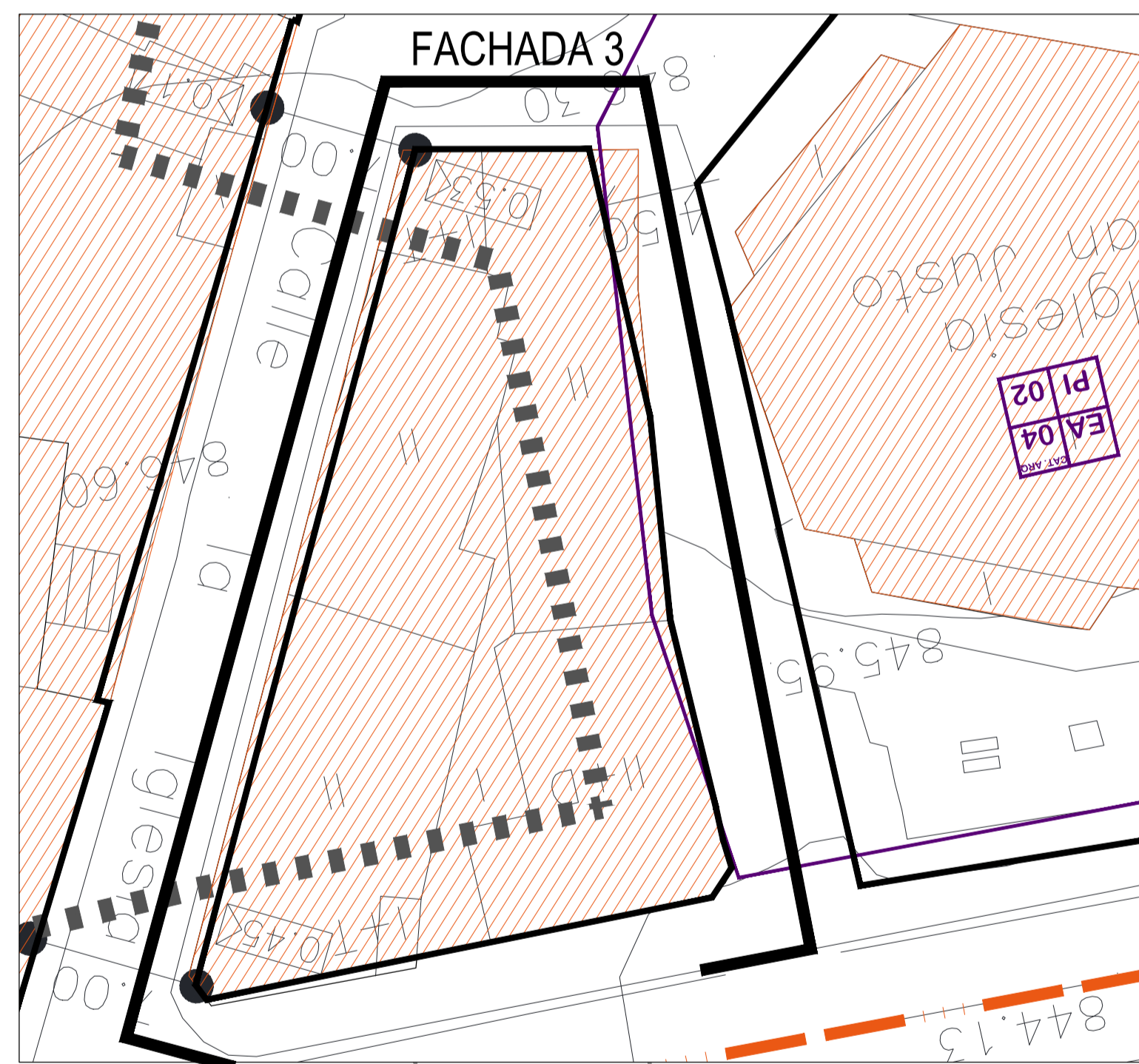
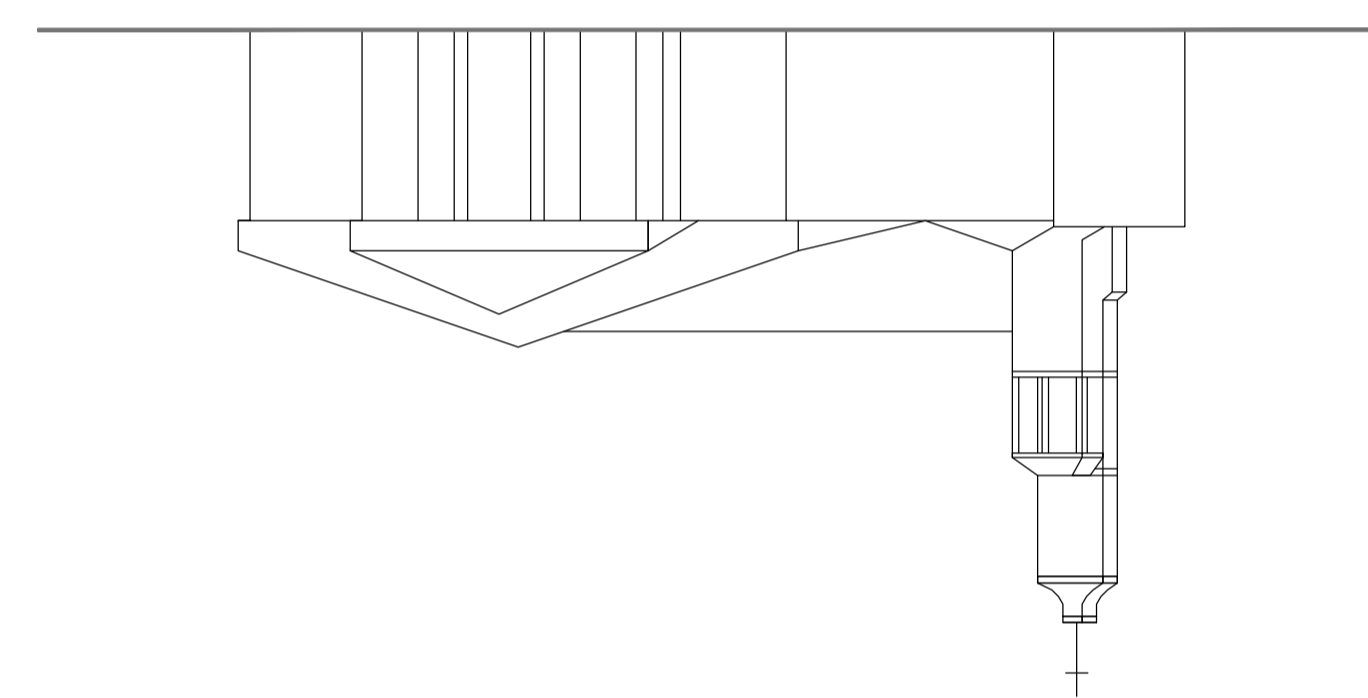
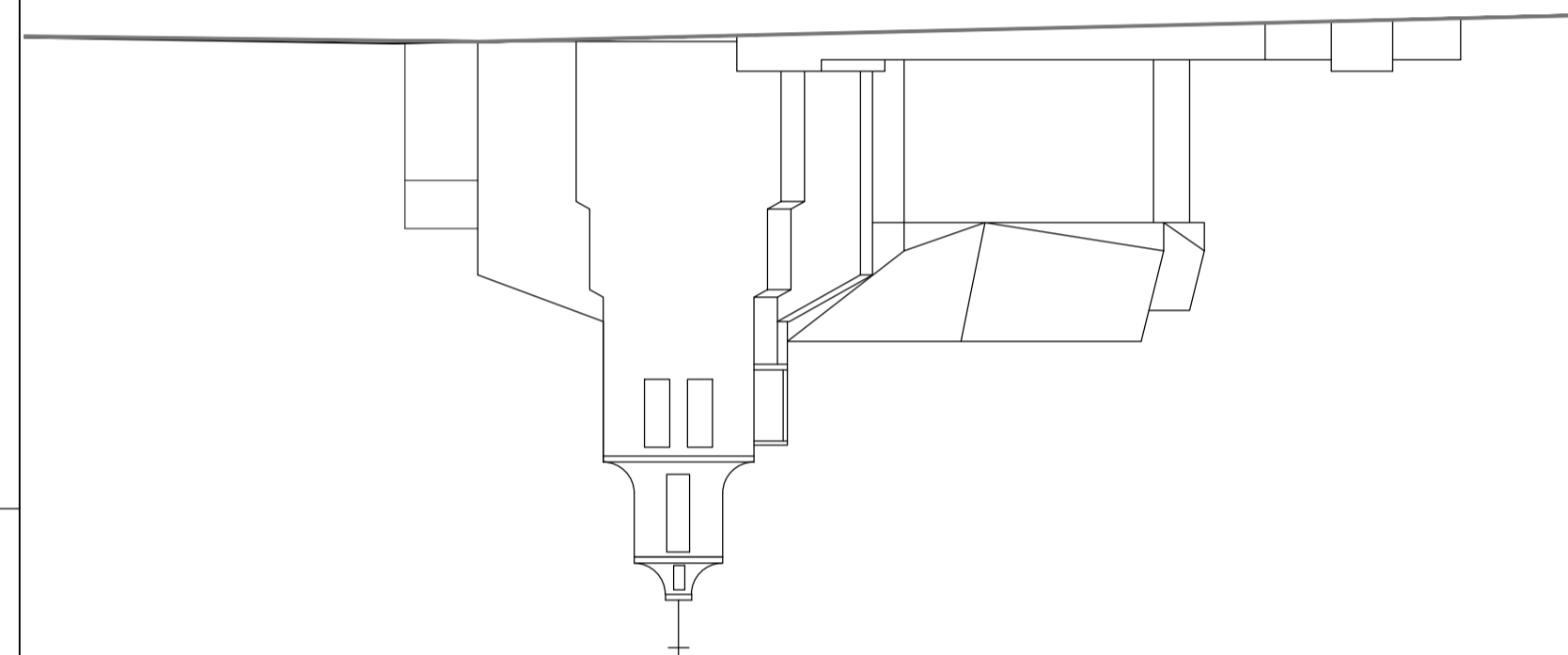
ALZADOS	
	ALTIMETRIA REGULADORA MÁXIMA A CORNISA DE LAS EDIFICACIONES CON FRENTE AL CAMINO
	CONSTRUCCIONES E INSTALACIONES SITUADAS POR ENCIMA DE LA ALTIMETRIA REGULADORA MÁXIMA

NOTA: NO SE PERMITE LA ALINEACIÓN DE CORNISAS. EN CASO DE PRODUCIRSE UNA NUEVA CORNISA, DEBERÁ SITUARSE A UNA DISTANCIA MAYOR DE 15cm DE LAS COLINDANTES EXISTENTES.

**ÁMBITOS DE PROTECCIÓN EN PLANTA**

	TRAZADO DE CAMINO DE SANTIAGO CONFORME A LA DECLARACIÓN DEL D. 324/1999
	ÁMBITO DE PROTECCIÓN DEL CONJUNTO HISTÓRICO DEL CAMINO DE SANTIAGO CONFORME A LA DECLARACIÓN DEL D. 324/1999
	ÁMBITO DE PROTECCIÓN DEL PLAN ESPECIAL
	PARCELAS AFECTADAS POR EL PEAS EN SUELO URBANO
	ÁMBITO DE PROTECCIÓN DEL CONJUNTO HISTÓRICO DEL CAMINO DE SANTIAGO EN SUELO RÚSTICO SEGUN EL D. 324/1999

CATALOGO		CATALOGO ARQUEOLÓGICO	
BIC	BIEN DE INTERÉS CULTURAL	Tipología	Referencia catalogo pat. arqueológico
EA	ELEMENTO ARQUITECTÓNICO	Grado de protección	nº de orden
ES	ELEMENTO SINGULAR		
INF	INFRAESTRUCTURA		
PEAS PLAN ESPECIAL PROTECCIÓN DEL CAMINO SANTIAGO			
PI	INTEGRAL		
PE	ESTRUCTURAL		
PA	AMBIENTAL		



**DILIGENCIA**  
 Que extiende el secretario-interventor del ayuntamiento de San Justo de la Vega, para hacer constar que el presente documento fue aprobado provisionalmente por el pleno municipal en sesión ordinaria de fecha 30 de marzo de 2.015 con las correcciones acordadas por la Comisión Territorial de Medio Ambiente y Urbanismo, en su sesión de 22 de diciembre de 2015, aprobadas por el Pleno Municipal en sesión extraordinaria de 20 de enero de 2016.

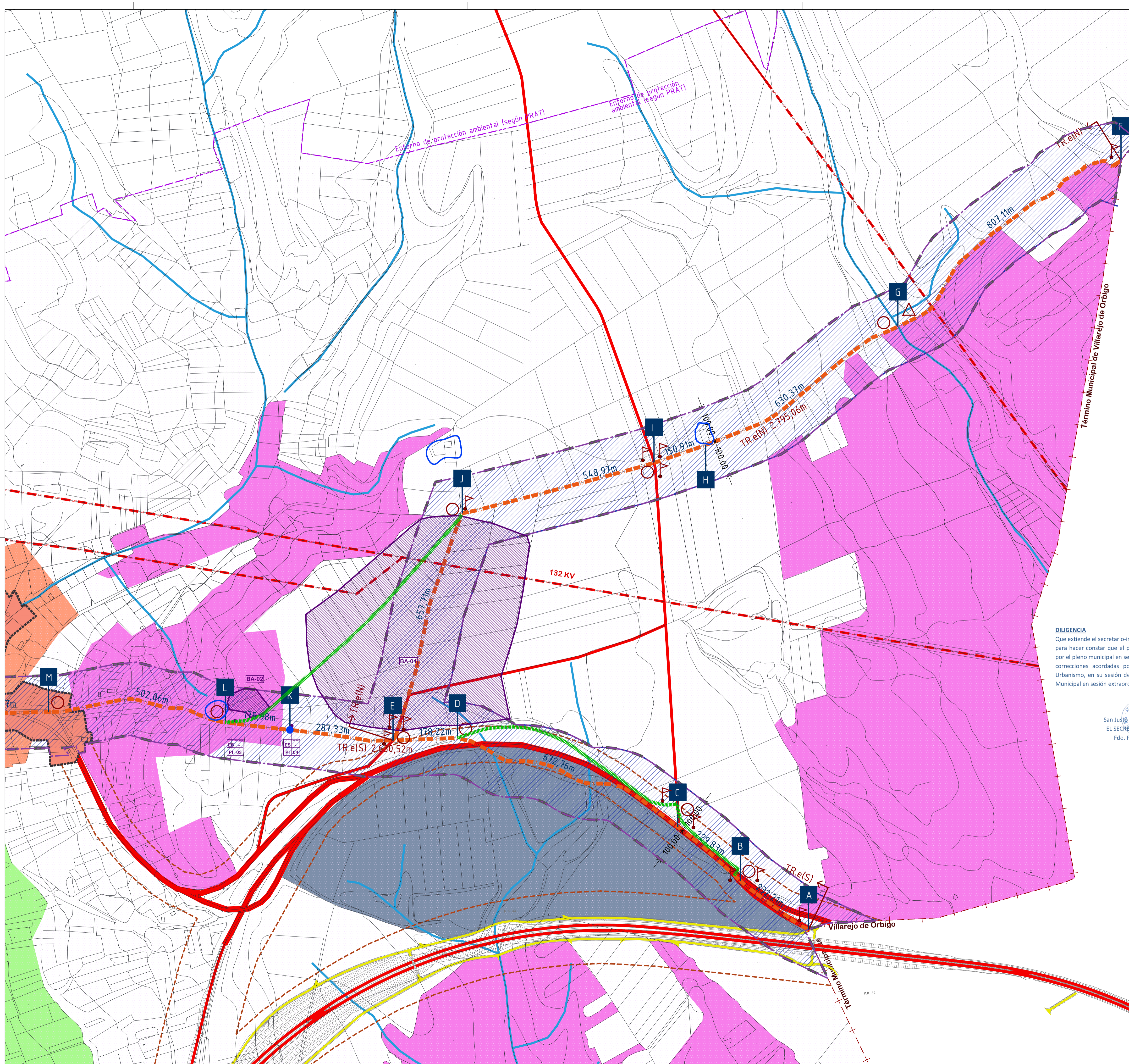
San Justo de la Vega, a 21 de enero de 2.016  
 EL SECRETARIO INTERVENTOR MUNICIPAL  
 Fdo. Fernando Cascallana Fernández

AYUNTAMIENTO DE SAN JUSTO DE LA VEGA  
 PROVINCIA DE LEÓN  
 PLAN ESPECIAL DE PROTECCIÓN DEL CAMINO DE SANTIAGO

PLANOS DE ORDENACIÓN  
**ORDENACIÓN DETALLADA ALTURAS REGULADORAS**  
**PO-1.3.09**

ESCALA  
 e 1:250  
 ORIGINAL DIN A1  
 EQUIPO REDACTOR  
 JAVIER MARTÍNEZ DOMÍNGUEZ  
 arquitecto COAL no. 3226

DOCUMENTO DISPUESTO PARA APROBACIÓN DEFINITIVA  
 FECHA  
 ENERO 2016



**ÁMBITOS DE PROTECCIÓN**

	TRAZADO DE CAMINO DE SANTIAGO (BIC)
	ÁMBITO DE PROTECCIÓN DEL CONJUNTO HISTÓRICO DEL C° SANTIAGO (D. 324/1999)
	ÁMBITO DE PROTECCIÓN DEL C.HISTÓRICO DEL C° DE SANTIAGO EN SUELO RÚSTICO (D. 324/1999)
	ÁMBITO DE PROTECCIÓN DEL PLAN ESPECIAL
	ENTORNO PROTECCIÓN AMBIENTAL (PRAT)
	TRAMO. LOCALIDAD. ORIENTACIÓN
	DIVISIÓN POR TRAMOS
	TRAMOS DEL CAMINO ALTERNATIVOS EXISTENTES

CATALOGO		CATALOGO ARQUEOLÓGICO	BA nº
BIC	BIEN DE INTERÉS CULTURAL		
EA	ELEMENTO ARQUITECTÓNICO		
ES	ELEMENTO SINGULAR		
INF	INFRAESTRUCTURA	Tipología	Referencia catálogo pat. arqueológico
PE	PLAN ESPECIAL PROTECCIÓN DEL CAMINO SANTIAGO INTEGRAL	Grado de protección	nº de orden
PI	ESTRUCTURAL		
PA	AMBIENTAL		

**ACTUACIONES**

	ACTUACIONES URBANÍSTICAS
	SEÑALIZACIÓN SIMPLE
	SEÑALIZACIÓN COMPLEJA
	CRUCE CON VIARIO PÚBLICO
	CRUCE CON CAUCE
	ACONDICIONAMIENTO PAISAJÍSTICO
	RECUPERACIÓN DE ELEMENTOS DE INTERÉS

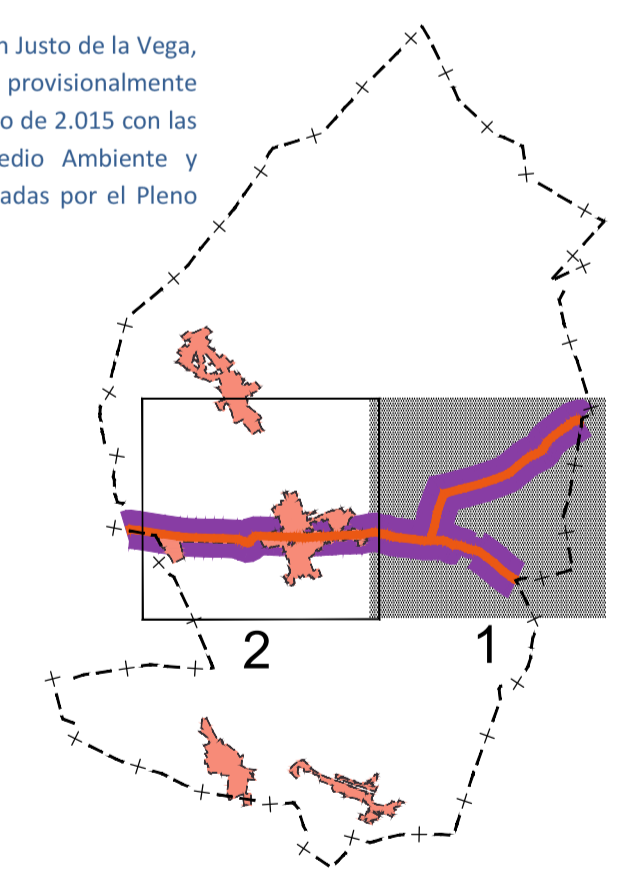
LIMITE DEL TERMINO MUNICIPAL

**ORDENACIÓN URBANÍSTICA VIGENTE (NUM 2003). CLASIFICACIÓN SUELO**

SU	SUELO URBANO
SU-C	SUELO URBANO CASCO RURAL
SU-I	SUELO URBANO INDUSTRIAL
SUR	SUELO URBANIZABLE
SUR-I	SUELO URBANIZABLE NO DELIMITADO INDUSTRIAL
SUR-R	SUELO URBANIZABLE NO DELIMITADO RESIDENCIAL
SR	SUELO RÚSTICO
SR-C	SUELO RÚSTICO COMÚN
SR-EU	SUELO RÚSTICO ENTORNO URBANO
SR-PA	SUELO RÚSTICO PROTECCIÓN AGROPECUARIA
SR-PEP	SUELO RÚSTICO PROTECCIÓN ECOLÓGICA-PAISAJÍSTICA
SR-PI	SR CON PROTECCIÓN DE INFRAESTRUCTURAS
SR-PI 1	CARRETERAS
SR-PI 2	FERROCARRIL
SR-PI 3	LÍNEAS DE ALTA TENSIÓN
SRPC-HA	SR CON PROTECCIÓN CULTURAL E HISTÓRICO ARTÍSTICA
SR-PC	SR CON PROTECCIÓN DE CAUCES

**DILIGENCIA**  
 Que extiende el secretario-interventor del ayuntamiento de San Justo de la Vega, para hacer constar que el presente documento fue aprobado provisionalmente por el pleno municipal en sesión ordinaria de fecha 30 de marzo de 2.015 con las correcciones acordadas por la Comisión Territorial de Medio Ambiente y Urbanismo, en su sesión de 22 de diciembre de 2015, aprobadas por el Pleno Municipal en sesión extraordinaria de 20 de enero de 2016.

San Justo de la Vega, a 21 de enero de 2.016  
 EL SECRETARIO INTERVENTOR MUNICIPAL  
 Fdo. Fernando Cascallana Fernández



AYUNTAMIENTO DE SAN JUSTO DE LA VEGA  
 PROVINCIA DE LEÓN

**PLAN ESPECIAL DE PROTECCIÓN DEL CAMINO DE SANTIAGO**

PLANOS DE ORDENACIÓN

**ACTUACIONES EN SUELO RÚSTICO Y URBANIZABLE**

**PO-2.1.1**

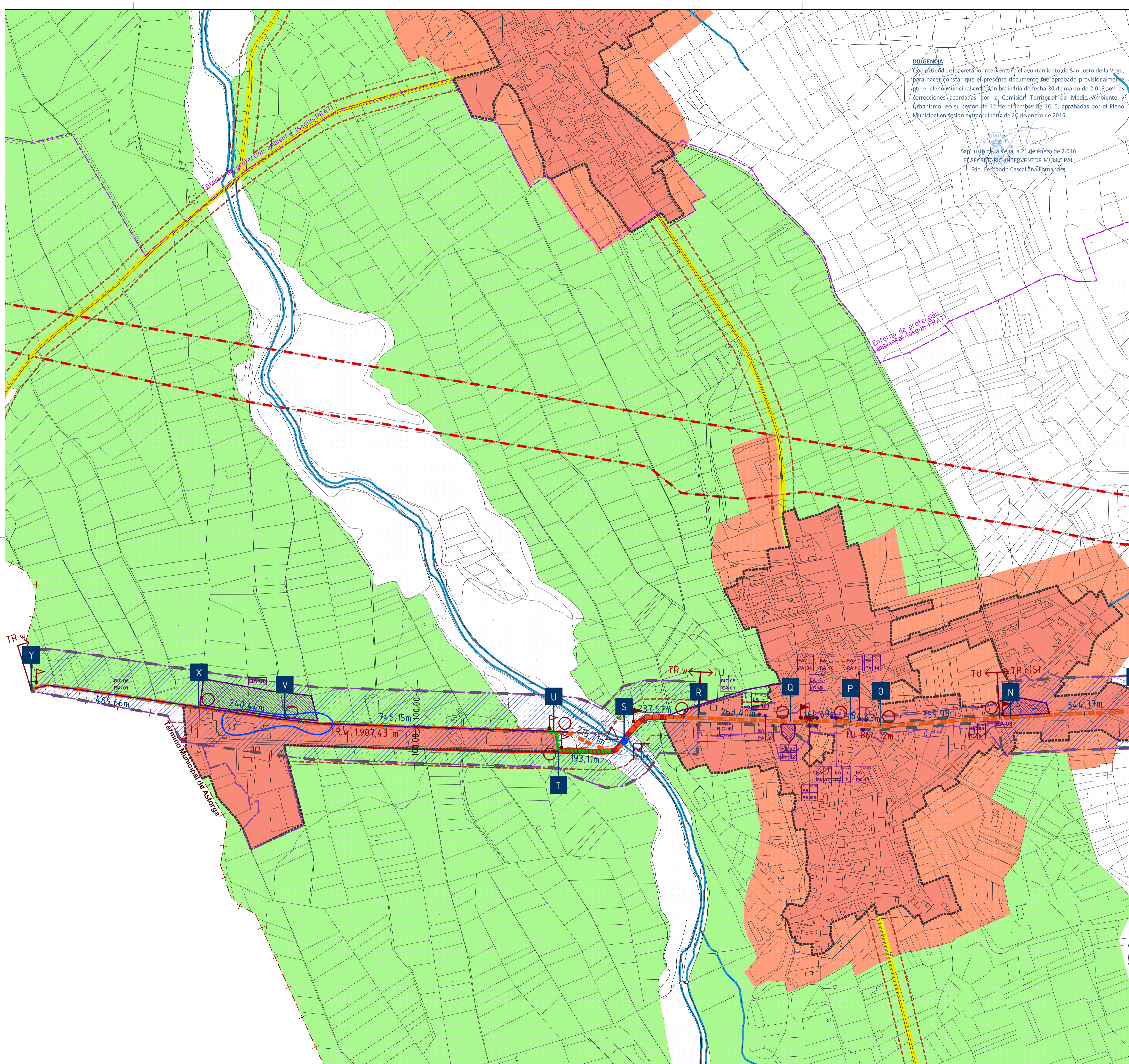
ESCALA  
 e 1:5.000  
 ORIGINAL DIN A1

EQUIPO REDACTOR  
 JAVIER MARTÍNEZ DOMÍNGUEZ  
 arquitecto COAL no. 3226

FECHA  
 ENERO 2016

DOCUMENTO DISPUESTO PARA APROBACIÓN DEFINITIVA

PO-2.1.1



**ÁMBITOS DE PROTECCIÓN**

	TRAZADO DE CAMINO DE SANTIAGO (BIC)
	ÁMBITO DE PROTECCIÓN DEL CONJUNTO HISTÓRICO DEL C° SANTIAGO (D. 324/1999)
	ÁMBITO DE PROTECCIÓN DEL C.HISTÓRICO DEL C° DE SANTIAGO EN SUELO RÚSTICO (D. 324/1999)
	ÁMBITO DE PROTECCIÓN DEL PLAN ESPECIAL
	ENTORNO PROTECCIÓN AMBIENTAL (PRAT)
	TRAMO. LOCALIDAD. ORIENTACIÓN
	DIVISIÓN POR TRAMOS
	TRAMOS DEL CAMINO ALTERNATIVOS EXISTENTES

CATALOGO		CATALOGO ARQUEOLÓGICO	BA nº
BIC	BIEN DE INTERÉS CULTURAL		
EA	ELEMENTO ARQUITECTÓNICO		
ES	ELEMENTO SINGULAR		
INF	INFRAESTRUCTURA	Tipología	Referencia catálogo pat. arqueológico

PE	Grado de protección	nº de orden
PI		
PE		
PA		

**ACTUACIONES**

	ACTUACIONES URBANÍSTICAS
	SEÑALIZACIÓN SIMPLE
	SEÑALIZACIÓN COMPLEJA
	CRUCE CON VIARIO PÚBLICO
	CRUCE CON CAUCE
	ACONDICIONAMIENTO PAISAJÍSTICO
	RECUPERACIÓN DE ELEMENTOS DE INTERÉS
	LIMITE DEL TERMINO MUNICIPAL

**ORDENACIÓN URBANÍSTICA VIGENTE (NUM 2003). CLASIFICACIÓN SUELO**

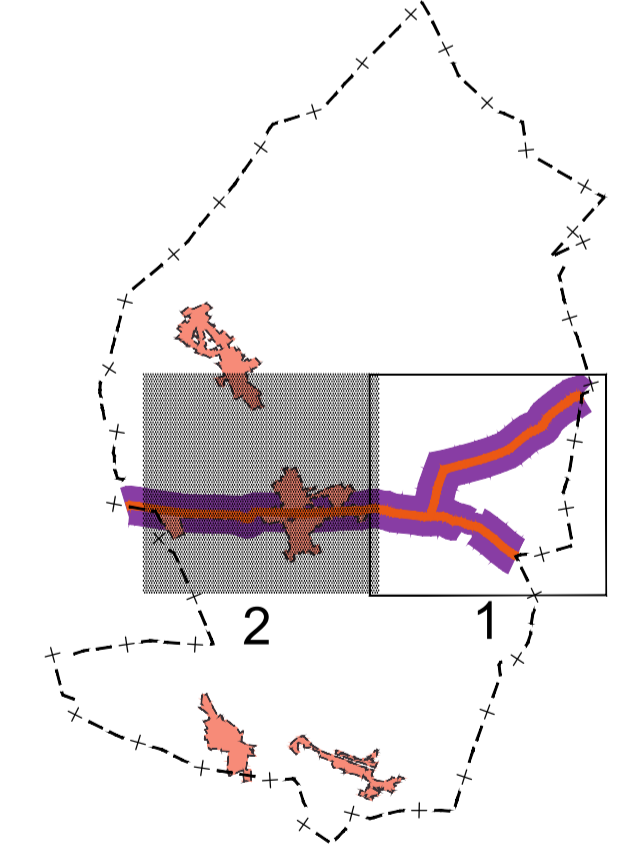
SU	SUELO URBANO
SU-C	SUELO URBANO CASCO RURAL
SU-I	SUELO URBANO INDUSTRIAL

SUR	SUELO URBANIZABLE
SUR-I	SUELO URBANIZABLE NO DELIMITADO INDUSTRIAL
SUR-R	SUELO URBANIZABLE NO DELIMITADO RESIDENCIAL

SR	SUELO RÚSTICO
SR-C	SUELO RÚSTICO COMÚN
SR-EU	SUELO RÚSTICO ENTORNO URBANO
SR-PA	SUELO RÚSTICO PROTECCIÓN AGROPECUARIA
SR-PEP	SUELO RÚSTICO PROTECCIÓN ECOLÓGICA-PAISAJÍSTICA
SR-PI	SR CON PROTECCIÓN DE INFRAESTRUCTURAS
SR-PI 1	CARRETERAS
SR-PI 2	FERROCARRIL
SR-PI 3	LÍNEAS DE ALTA TENSIÓN
SRPC-HA	SR CON PROTECCIÓN CULTURAL E HISTÓRICO ARTÍSTICA
SR-PC	SR CON PROTECCIÓN DE CAUCES



AYUNTAMIENTO DE SAN JUSTO DE LA VEGA  
 PROVINCIA DE LEÓN

**PLAN ESPECIAL DE PROTECCIÓN DEL CAMINO DE SANTIAGO**

PLANOS DE ORDENACIÓN

**ACTUACIONES EN SUELO RÚSTICO Y URBANIZABLE**

**PO-2.1.2**

ESCALA  
 e 1:5.000  
 ORIGINAL DIN A1

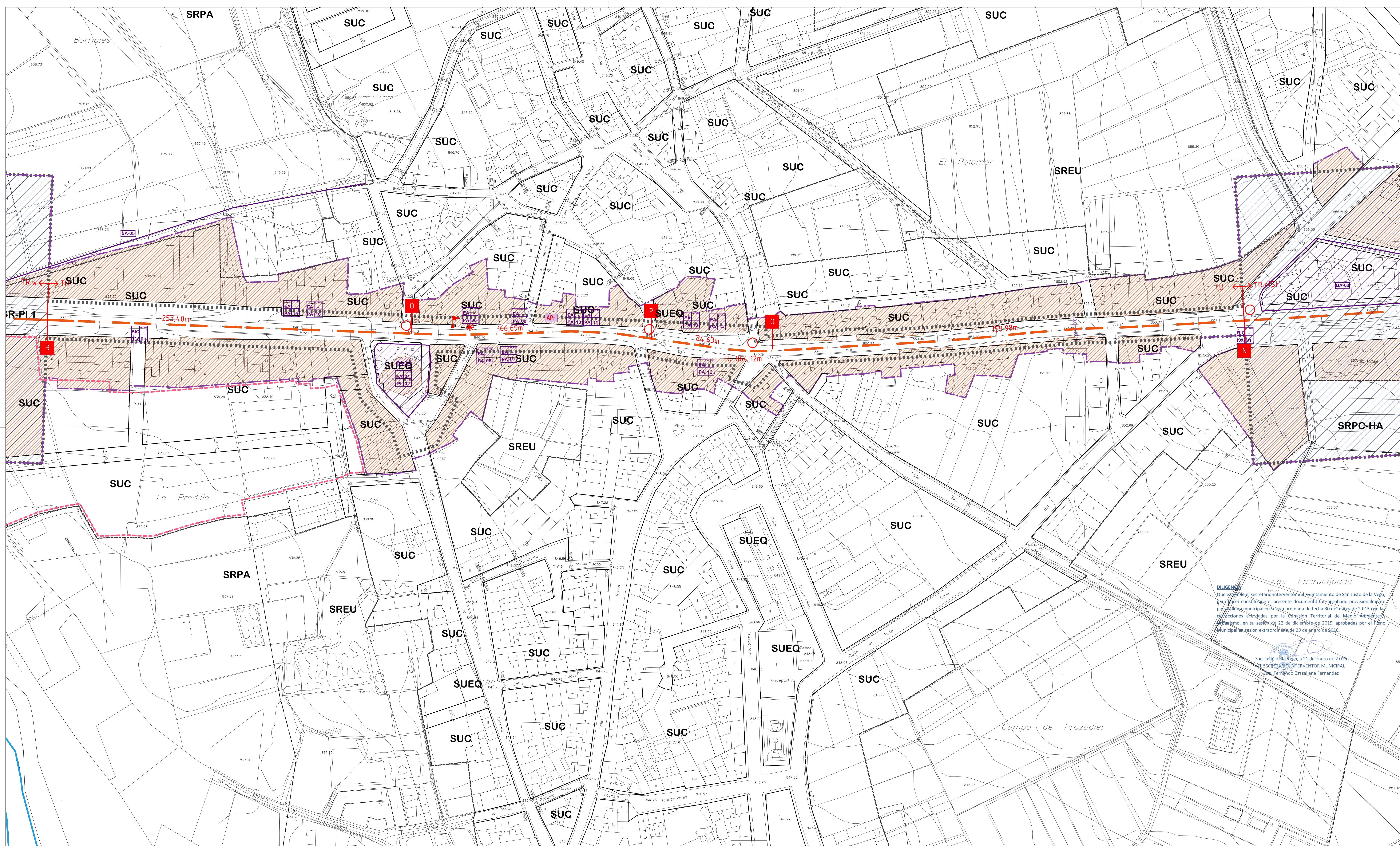
DOCUMENTO DISPUESTO PARA APROBACIÓN DEFINITIVA

EQUIPO REDACTOR  
 JAVIER MARTÍNEZ DOMÍNGUEZ  
 arquitecto COAL no. 3226

FECHA  
 ENERO 2016

PO-2.1.2





ÁMBITOS DE PROTECCIÓN	
	TRAZADO DE CAMINO DE SANTIAGO CONFORME A LA DECLARACIÓN DEL DECRETO 324/1999 (BIC)
	ÁMBITO DE PROTECCIÓN DEL CONJUNTO HISTÓRICO DEL CAMINO DE SANTIAGO CONFORME A LA DECLARACIÓN DEL D. 324/1999
	ÁMBITO DE PROTECCIÓN DEL CONJUNTO HISTÓRICO DEL CAMINO DE SANTIAGO EN SUELO RÚSTICO SEGÚN EL D. 324/1999
	ÁMBITO DE PROTECCIÓN DEL PLAN ESPECIAL
	PARCELAS AFECTADAS POR EL PECS EN SUELO URBANO
	TRAMO URBANO/RÚSTICO. LOCALIDAD. ORIENTACIÓN
	DIVISIÓN POR TRAMOS
	TRAMOS DEL CAMINO ALTERNATIVOS

CATALOGO	CATALOGO ARQUEOLÓGICO	BA-nº
BIC BIEN DE INTERÉS CULTURAL	Tipología	Referencia catálogo pat. arqueológico
EA ELEMENTO ARQUITECTÓNICO	Grado de protección	nº de orden
ES ELEMENTO SINGULAR		
INF INFRAESTRUCTURA		
PE PLAN ESPECIAL PROTECCIÓN DEL CAMINO SANTIAGO INTEGRAL		
PI ESTRUCTURAL		
PA AMBIENTAL		

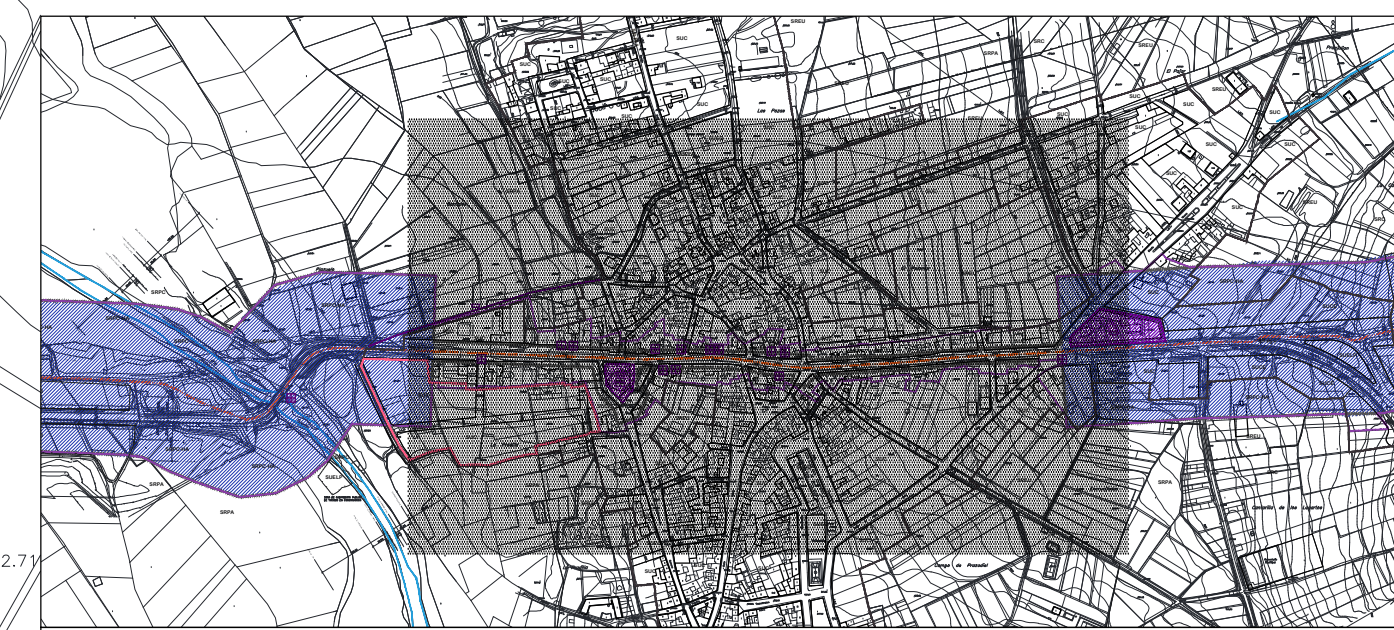
  

ACTUACIONES	
	ACTUACIONES URBANÍSTICAS
	ALBERGUE PÚBLICO
	ALBERGUE PRIVADO
	SEÑALIZACIÓN SIMPLE
	SEÑALIZACIÓN COMPLEJA
	CRUCE CON VIARIO PÚBLICO
	CRUCE CON CAUCE
	ACONDICIONAMIENTO PAISAJÍSTICO
	RECUPERACIÓN DE ELEMENTOS DE INTERÉS

ORDENACIÓN URBANÍSTICA VIGENTE (NUM 2003)			
<b>LIMITES Y CRITERIOS GRÁFICOS</b>			
	LÍMITE DEL TERMINO MUNICIPAL		ALINEACIÓN EXISTENTE
	LÍMITE SUELO URBANO		ALINEACIÓN
<b>SUELO URBANO (SU)</b>			
	SUC CASCO RURAL	SUI INDUSTRIAL	
	SUC CONSOLIDADO PENDIENTE DE NORMALIZACIÓN DE FINCAS	SUEQ DE EQUIPAMIENTO	
	SUCE RESIDENCIAL EXTENSIVO	SUELP ESPACIO LIBRE PÚBLICO	
<b>SUELO RÚSTICO (SR)</b>			
	SR-C COMÚN	SR-PA PROTECCIÓN AGROPECUARIA	
	SR-EU ENTORNO URBANO	SR-PC PROTECCIÓN CAUCES	
	SR-PI PROTECCIÓN DE INFRAESTRUCTURAS	SR-PEP PROTECCIÓN ECOLÓGICA-PAISAJÍSTICA	
	P11 CARRETERAS	SRPC-HA PROTECCIÓN CULTURAL E HISTÓRICO ARTÍSTICA	

**DILIGENCIA**  
 Que expone el secretario-interventor del ayuntamiento de San Justo de la Vega, para hacer constar que el presente documento fue aprobado provisionalmente por el pleno municipal en sesión ordinaria de fecha 30 de marzo de 2.015 con las modificaciones acordadas por la Comisión Territorial de Medio Ambiente y Urbanismo, en su sesión de 22 de diciembre de 2015, aprobadas por el Pleno Municipal en sesión extraordinaria de 20 de enero de 2016.

San Justo de la Vega, a 21 de enero de 2.016  
 EL SECRETARIO INTERVENTOR MUNICIPAL  
 D. Fernando Casallana Fernández



AYUNTAMIENTO DE SAN JUSTO DE LA VEGA  
 PROVINCIA DE LEÓN  
 PLAN ESPECIAL DE PROTECCIÓN DEL CAMINO DE SANTIAGO

PLANOS DE ORDENACIÓN

**ACTUACIONES EN SUELO URBANO**  
 SAN JUSTO DE LA VEGA **PO-2.2**

ESCALA  
 ORIGINAL DIN A1  
 EXTENDIDO 1:1.000

EQUIPO REDACTOR: JAVIER MARTÍNEZ DOMÍNGUEZ  
 FECHA: ENERO 2016

DOCUMENTO DISPUESTO PARA APROBACIÓN DEFINITIVA

Término Municipal de Villaobispo de Otero

CATALOGO DE BIENES INTEGRANTES DEL PATRIMONIO ARQUITECTÓNICO Y URBANÍSTICO						
catalogo PECAS	categoria del bien	catalogo arqueológico	PROTECCIÓN	ELEMENTO	SITUACIÓN	TRAMO
1	BIC	4	PECAS	CAMINO DE SANTIAGO	carretera N120, caminos vecinales y C/Real Y entorno de la iglesia (tramo urbano)	todos
2	EA		PI	IGLESIA PARROQUIAL	C/La Carrera, nº2	TU
3	ES		PI	CRUCERO DE Sº TORIBIO	Paraje El Crucero	TR.e(S)
4	ES		PI	BASA DE CRUCERO	Paraje El Crucero	TR.e(S)
5	INF		PI	PUNTE	N120, cruce sobre el río Tuerto	TR.w
6	EA		PA	INMUEBLE RESIDENCIAL	C/Real, nº45-47	TU
7	EA		PA	INMUEBLE RESIDENCIAL	C/Real, nº52	TU
8	EA		PA	INMUEBLE RESIDENCIAL	C/Real, nº50	TU
9	EA		PA	INMUEBLE RESIDENCIAL	C/Real, nº57	TU
10	EA		PA	INMUEBLE RESIDENCIAL	C/Real, nº65	TU
11	EA		PA	INMUEBLE RESIDENCIAL	C/Real, nº67	TU
12	EA		PA	INMUEBLE RESIDENCIAL	C/Real, nº74	TU
13	EA		PA	INMUEBLE RESIDENCIAL	C/Real, nº77	TU
14	EA		PA	INMUEBLE RESIDENCIAL	C/Real, nº79	TU
15	EA		PA	INMUEBLE RESIDENCIAL	C/Real, nº27	TU
16	EA		PA	INMUEBLE RESIDENCIAL	C/Real, nº29	TU

CODIGO	DESCRIPCIÓN	DEFINICIÓN
BIC	Bien de Interés Cultural	Son Bienes de Interés Cultural aquellos bienes declarados o en proceso de declaración como tales por la legislación vigente en materia de Patrimonio y Protección Cultural.
EA	Elemento Arquitectónico	Son aquellas edificaciones, construcciones o instalaciones que merezcan su conservación y defensa por su interés histórico, artístico, o de cualquier otra naturaleza cultural, expresadas en los criterios para su justificación.
ES	Elemento Singular	Son aquellos elementos representativos de la cultura tradicional o de interés histórico y/o etnográfico
INF	Infraestructura	Son aquellos bienes inmuebles constitutivos de sistemas infraestructurales y que merezcan su conservación y defensa por su interés histórico, artístico, o de cualquier otra naturaleza cultural.
BA	Bien Arqueológico	Son aquellos bienes cuyo estudio mediante el uso de una técnica arqueológica puede proporcionar información histórica significativa, así como aquellos ámbitos recogidos en el Catálogo Arqueológico sometidos a cautela arqueológica en donde las intervenciones tenderán a verificar su auténtica filiación arqueológica, estando todos ellos recogidos en el preceptivo Catálogo.
PECAS	Plan Especial de Protección del Camino de Santiago	Documento de Planeamiento de desarrollo que se ejecuta simultáneamente al documento de planeamiento general y tiene como objeto establecer las determinaciones para la protección, recuperación y revitalización de la zona declarada Conjunto Histórico del Camino de Santiago y de su ámbito de protección, conforme a la delimitación del Decreto 324/1999. La redacción del Plan Especial es preceptiva de acuerdo con las determinaciones del Artículo 20 de la Ley 16/1985 de 25 de junio del Patrimonio Histórico Español, y el Artículo 43 de la Ley 12/2002 de 11 de julio, de Patrimonio Cultural de Castilla y León, por su condición de Conjunto Histórico.

CATALOGO DE BIENES INTEGRANTES DEL PATRIMONIO ARQUEOLÓGICO			
TIPOLOGÍA	Nº ORDEN	GRADO PROTECCIÓN	DESCRIPCIÓN
YA	01/06	*	YACIMIENTO IACYL
ZC	02/06	*	ZONA DE CAUTELA
ZP	03/06	*	ZONA DE PRESUNCIÓN
EA	04/06	*	BIEN INTERÉS Hªª
ZC	05/06	*	ZONA DE CAUTELA
YA	06/06	*	YACIMIENTO IACYL

**ÁMBITOS DE PROTECCIÓN DEL PECAS**

- CAMINO DE SANTIAGO (BIC)
- DELIMITACIÓN DEL CONJUNTO Hº DEL CAMINO DE SANTIAGO (D 324/ 99)
- PLAN ESPECIAL DE PROTECCIÓN DEL CAMINO DE SANTIAGO (PECAS)
- ENTORNO DE PROTECCIÓN AMBIENTAL (SEGÚN PRAT)
- ÁMBITO PROTECCIÓN CAMINO SANTIAGO EN SUELO RUSTICO DE LA DELIMITACIÓN DEL D324- 99
- ÁMBITOS DE PROTECCIÓN DE YACIMIENTOS ARQUEOLÓGICOS

Y yacimiento (BIC) bien de interés cultural (Zp) zona de protección (Zc) zona de cautela

PROTECCIÓN ARQUEOLÓGICA. ZONA DE CAUTELA (VÍA ROMANA)

CATALOGO	CATALOGO ARQUEOLÓGICO
BIC BIEN DE INTERÉS CULTURAL	BA nº
EA ELEMENTO ARQUITECTÓNICO	
ES ELEMENTO SINGULAR	
INF INFRAESTRUCTURA	
PECAS PLAN ESPECIAL PROTECCIÓN DEL CAMINO SANTIAGO INTEGRAL ESTRUCTURAL AMBIENTAL	

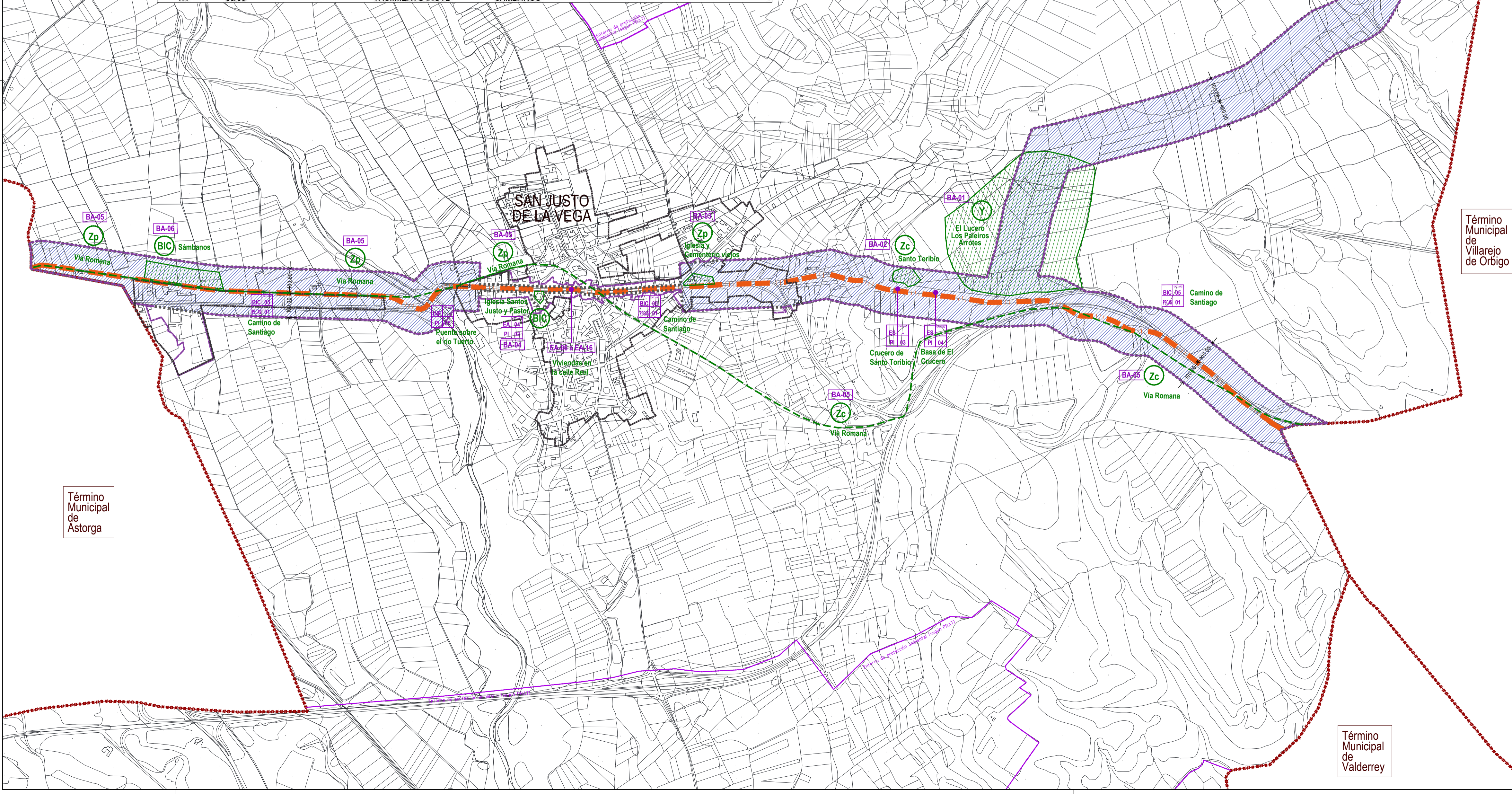
Tipología Referencia catálogo pat. arqueológico  
Grado de protección nº de orden

**LIMITES**

- LIMITE DEL TERMINO MUNICIPAL
- LIMITE SUELO URBANO DEL PLANEAMIENTO VIGENTE (NUM 03)

**DILIGENCIA**  
Que extiende el secretario-interventor del ayuntamiento de San Justo de la Vega, para hacer constar que el presente documento fue aprobado provisionalmente por el pleno municipal en sesión ordinaria de fecha 30 de marzo de 2.015 con las correcciones acordadas por la Comisión Territorial de Medio Ambiente y Urbanismo, en su sesión de 22 de diciembre de 2015, aprobadas por el Pleno Municipal en sesión extraordinaria de 20 de enero de 2016.

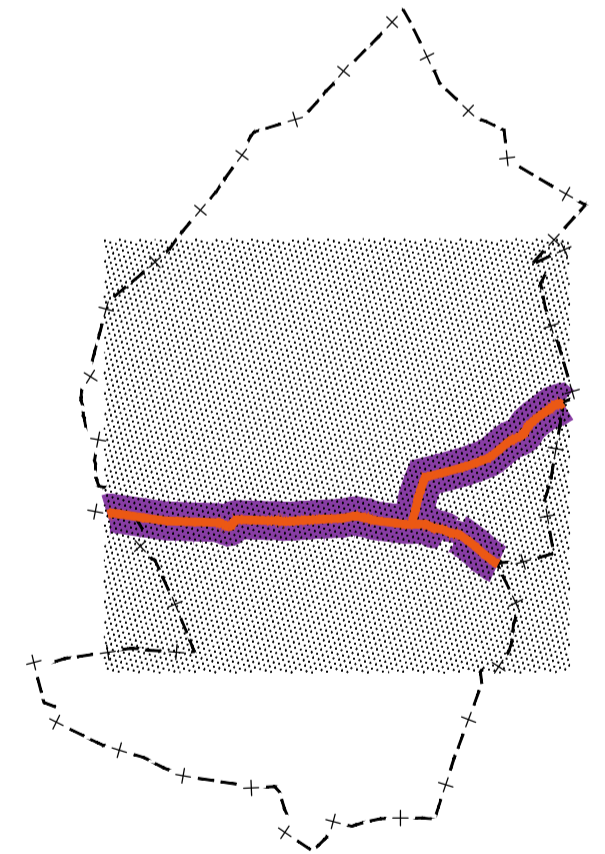
San Justo de la Vega, a 21 de enero de 2.016  
EL SECRETARIO INTERVENTOR MUNICIPAL  
Fdo. Fernando Cascallana Fernández



Término Municipal de Astorga

Término Municipal de Villarejo de Orbigo

Término Municipal de Valderrey



AYUNTAMIENTO DE SAN JUSTO DE LA VEGA  
PROVINCIA DE LEÓN

PLAN ESPECIAL DE PROTECCIÓN DEL CAMINO DE SANTIAGO

PLANOS DE ORDENACIÓN

CATÁLOGO DE PROTECCIÓN

PO-3.1

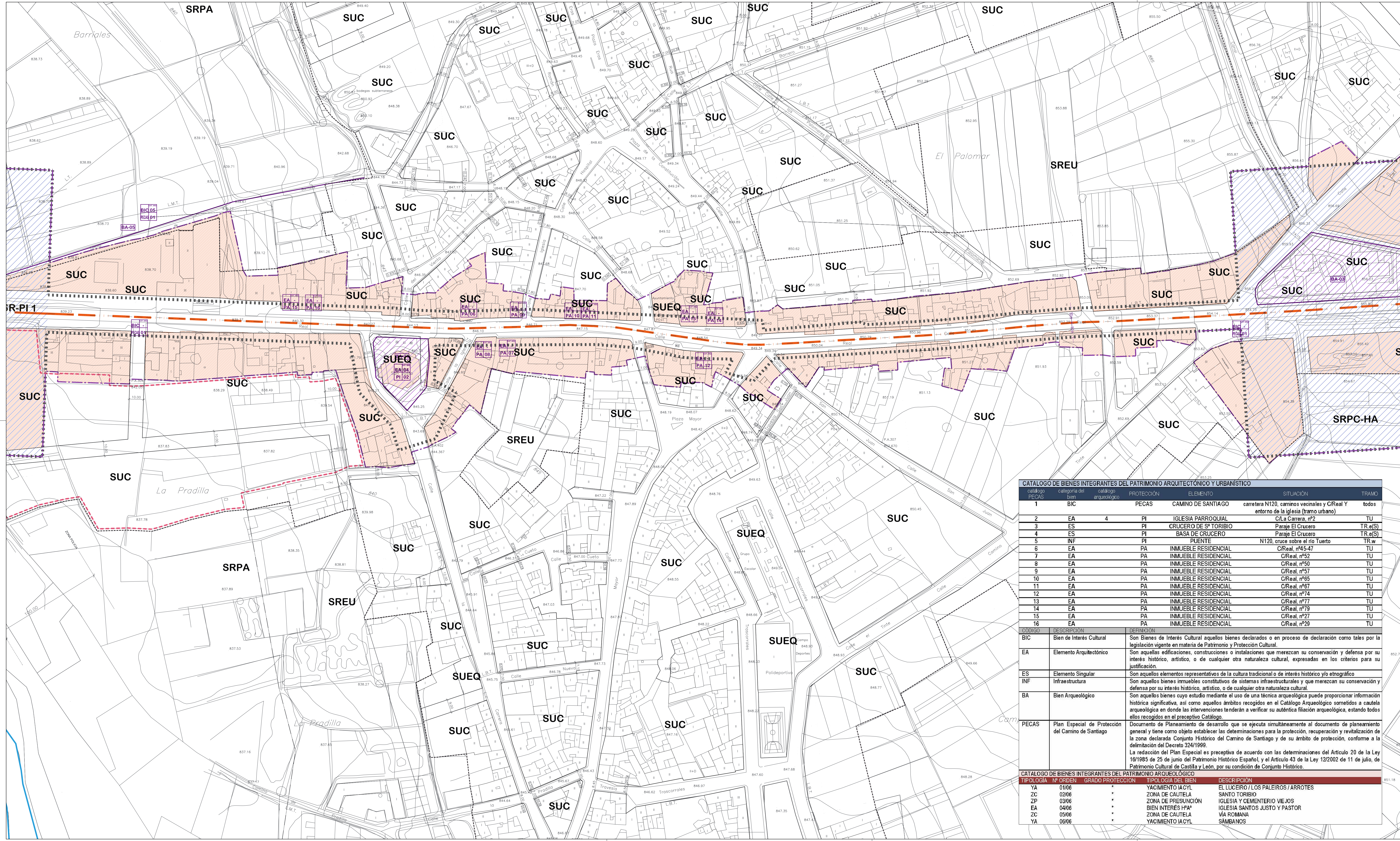
ESCALA  
e 1:10.000  
ORIGINAL DIN A1

EQUIPO REDACTOR  
JAVIER MARTÍNEZ DOMÍNGUEZ  
arquitecto COAL no. 3226

FECHA  
ENERO 2016

DOCUMENTO DISPUESTO PARA APROBACIÓN DEFINITIVA

PO-3.1

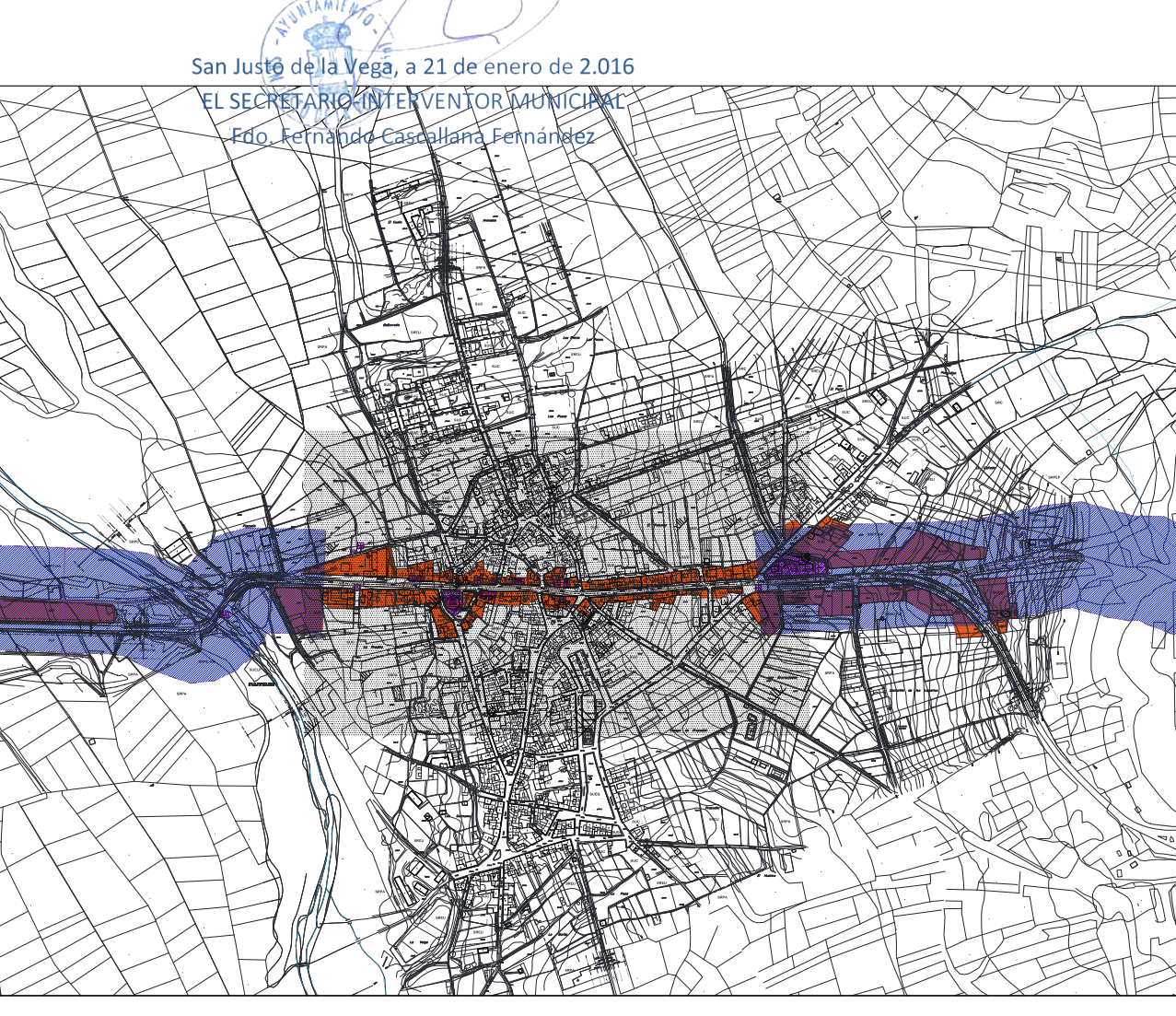


ÁMBITOS DE PROTECCIÓN	
	TRAZADO DE CAMINO DE SANTIAGO CONFORME A LA DECLARACIÓN DEL DECRETO 324/1999 (BIC)
	ÁMBITO DE PROTECCIÓN DEL CONJUNTO HISTÓRICO DEL CAMINO DE SANTIAGO CONFORME A LA DECLARACIÓN DEL D. 324/1999
	ÁMBITO DE PROTECCIÓN DEL CONJUNTO HISTÓRICO DEL CAMINO DE SANTIAGO EN SUELO RÚSTICO SEGUN EL D. 324/1999
	ÁMBITO DE PROTECCIÓN DEL PLAN ESPECIAL
	PARCELAS AFECTADAS POR EL PECAS EN SUELO URBANO
	TRAMO URBANO/RÚSTICO. LOCALIDAD. ORIENTACIÓN
	DIVISIÓN POR TRAMOS
	TRAMOS DEL CAMINO ALTERNATIVOS

CATALOGO		CATALOGO ARQUEOLÓGICO	
BIC	BIEN DE INTERÉS CULTURAL	Tipología	Referencia catálogo pat. arqueológico
EA	ELEMENTO ARQUITECTÓNICO		
ES	ELEMENTO SINGULAR		
INF	INFRAESTRUCTURA	Grado de protección	nº de orden
PE	PECAS PLAN ESPECIAL PROTECCIÓN DEL CAMINO SANTIAGO INTEGRAL		
PA	ESTRUCTURAL AMBIENTAL		

ORDENACIÓN URBANÍSTICA VIGENTE (NUM 2003)			
<b>LIMITES Y CRITERIOS GRÁFICOS</b>			
	LIMITE DEL TERMINO MUNICIPAL		ALINEACIÓN EXISTENTE
	LIMITE SUELO URBANO		ALINEACIÓN
<b>SUELO URBANO (SU)</b>			
SUC	CASCO RURAL	SUI	INDUSTRIAL
<b>SUC</b>	CONSOLIDADO PENDIENTE DE NORMALIZACIÓN DE FINCAS	SUEQ	DE EQUIPAMIENTO
SUCE	RESIDENCIAL EXTENSIVO	SUELP	ESPACIO LIBRE PÚBLICO
<b>SUELO RÚSTICO (SR)</b>			
SR-C	COMÚN	SR-PA	PROTECCIÓN AGROPECUARIA
SR-EU	ENTORNO URBANO	SR-PC	PROTECCIÓN CAUCES
SR-PI	PROTECCIÓN DE INFRAESTRUCTURAS	SR-PEP	PROTECCIÓN ECOLÓGICA-PAISAJÍSTICA
<b>DILIGENCIA</b>			
PI1	CARRETERAS	SRPC-HA	PROTECCIÓN CULTURAL E HISTÓRICO ARTÍSTICA

Que extiende el secretario-interventor del ayuntamiento de San Justo de la Vega, para hacer constar que el presente documento fue aprobado provisionalmente por el pleno municipal en sesión ordinaria de fecha 30 de marzo de 2.015 con las correcciones acordadas por la Comisión Territorial de Medio Ambiente y Urbanismo, en su sesión de 22 de diciembre de 2015, aprobadas por el Pleno Municipal en sesión extraordinaria de 20 de enero de 2016.



CATALOGO DE BIENES INTEGRANTES DEL PATRIMONIO ARQUITECTÓNICO Y URBANÍSTICO						
calif. del bien	calif. del bien	calif. del bien	PROTECCIÓN	ELEMENTO	SITUACIÓN	TRAMO
1	BIC	4	PI	CAMINO DE SANTIAGO	carretera N120, caminos vecinales y C/Real Y entorno de la iglesia (tramo urbano)	todos
2	EA		PI	IGLESIA PARROQUIAL	C/la Carrera, nº2	TU
3	ES		PI	CRUCERO DE S <sup>ta</sup> TORIBIO	Paraje El Cruceiro	TR (S)
4	ES		PI	BASA DE CRUCERO	Paraje El Cruceiro	TR (S)
5	INF		PI	PUNENTE	N120, cruz sobre el río Tuerto	TR-W
6	EA		PA	INMUEBLE RESIDENCIAL	C/Real, nº45-47	TU
7	EA		PA	INMUEBLE RESIDENCIAL	C/Real, nº52	TU
8	EA		PA	INMUEBLE RESIDENCIAL	C/Real, nº50	TU
9	EA		PA	INMUEBLE RESIDENCIAL	C/Real, nº57	TU
10	EA		PA	INMUEBLE RESIDENCIAL	C/Real, nº65	TU
11	EA		PA	INMUEBLE RESIDENCIAL	C/Real, nº67	TU
12	EA		PA	INMUEBLE RESIDENCIAL	C/Real, nº74	TU
13	EA		PA	INMUEBLE RESIDENCIAL	C/Real, nº77	TU
14	EA		PA	INMUEBLE RESIDENCIAL	C/Real, nº79	TU
15	EA		PA	INMUEBLE RESIDENCIAL	C/Real, nº27	TU
16	EA		PA	INMUEBLE RESIDENCIAL	C/Real, nº29	TU

CODIGO	DESCRIPCIÓN	DEFINICIÓN
BIC	Bien de Interés Cultural	Son Bienes de Interés Cultural aquellos bienes declarados o en proceso de declaración como tales por la legislación vigente en materia de Patrimonio y Protección Cultural.
EA	Elemento Arquitectónico	Son aquellas edificaciones, construcciones o instalaciones que merezcan su conservación y defensa por su interés histórico, artístico, o de cualquier otra naturaleza cultural, expresadas en los criterios para su justificación.
ES	Elemento Singular	Son aquellos elementos representativos de la cultura tradicional o de interés histórico y/o etnográfico.
INF	Infraestructura	Son aquellos bienes inmuebles constitutivos de sistemas infraestructurales y que merezcan su conservación y defensa por su interés histórico, artístico, o de cualquier otra naturaleza cultural.
BA	Bien Arqueológico	Son aquellos bienes cuyo estudio mediante el uso de una técnica arqueológica puede proporcionar información histórica significativa, así como aquellos ámbitos recogidos en el Catálogo Arqueológico sometidos a cautela arqueológica en donde las intervenciones tenderán a verificar su auténtica filiación arqueológica, estando todos ellos recogidos en el preceptivo Catálogo.
PECAS	Plan Especial de Protección del Camino de Santiago	Documento de Planeamiento de desarrollo que se ejecuta simultáneamente al documento de planeamiento general y tiene como objeto establecer las determinaciones para la protección, recuperación y revitalización de la zona declarada Conjunto Histórico del Camino de Santiago y de su ámbito de protección, conforme a la delimitación del Decreto 324/1999. La redacción del Plan Especial es preceptiva de acuerdo con las determinaciones del Artículo 20 de la Ley 16/1985 de 25 de junio del Patrimonio Histórico Español, y el Artículo 43 de la Ley 12/2002 de 11 de julio, de Patrimonio Cultural de Castilla y León, por su condición de Conjunto Histórico.

CATALOGO DE BIENES INTEGRANTES DEL PATRIMONIO ARQUEOLÓGICO			
TIPOLÓGIA	Nº ORDEN	GRADO PROTECCIÓN	DESCRIPCIÓN
YA	01/06	*	YACIMIENTO IACYL
ZC	02/06	*	ZONA DE CAUTELA EL LUCERO / LOS PALERIOS / ARRÓTES
ZP	03/06	*	ZONA DE PRESUNCIÓN SANTO TORIBIO
EA	04/06	*	IGLESIA Y CEMENTERIO VIEJOS
ZC	05/06	*	BIEN INTERÉS HªA IGLESIA SANTOS JUSTO Y PASTOR
YA	06/06	*	YACIMIENTO IACYL VÍA ROMANA SAMBANOS

AYUNTAMIENTO DE SAN JUSTO DE LA VEGA  
 PROVINCIA DE LEÓN  
**PLAN ESPECIAL DE PROTECCIÓN DEL CAMINO DE SANTIAGO**

PLANOS DE ORDENACIÓN  
**CATÁLOGO DE PROTECCIÓN EN SUELO URBANO**  
 SAN JUSTO DE LA VEGA

ESCALA **PO-3.2**

ORIGINAL DIN A1 ESTRECHADO 1:1.000 DOCUMENTO DISPUESTO PARA APROBACIÓN DEFINITIVA

EQUIPO REDACTOR: JAVIER MARTÍNEZ DOMÍNGUEZ arquitecto COAL no. 3226 FECHA: ENERO 2016