



GOBIERNO DE ESPAÑA

MINISTERIO DE HACIENDA Y ADMINISTRACIONES PÚBLICAS

SECRETARÍA DE ESTADO DE HACIENDA

DIRECCIÓN GENERAL DEL CATASTRO

Sede Electrónica del Catastro

Provincia de LEÓN

Municipio de VALDERREY

Coordenadas U.T.M. Huso: 29 ETRS89

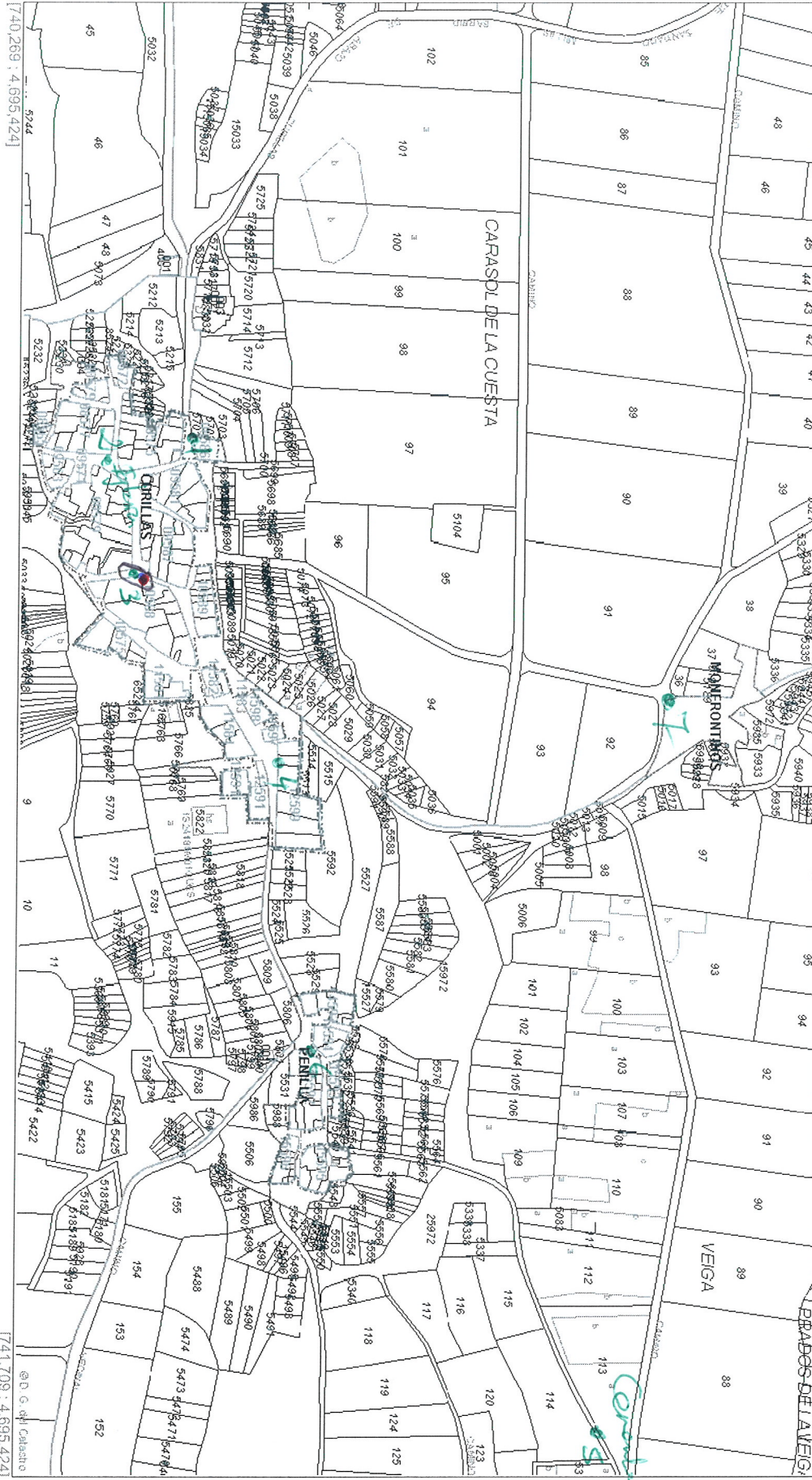
ESCALA 1:6.000



740.269 ; 4.696.204

CARTOGRAFÍA CATASTRAL

741.709 ; 4.696.204



740.269 ; 4.696.424

741.709 ; 4.695.424

Coordenadas del centro: X = 740.989 Y = 4.695.814

Este documento no es una certificación catastral

© Dirección General del Catastro 21/01/16

Handwritten notes: 1 -> 50%, 2 -> 25%, 3 -> 40%, 4 -> 20%, 5 -> No Soy, 6 -> 25%, 7 -> 60%



GOBIERNO DE ESPAÑA

MINISTERIO DE HACIENDA Y ADMINISTRACIONES PÚBLICAS

SECRETARÍA DE ESTADO DE HACIENDA

DIRECCIÓN GENERAL DEL CATASTRO


Sede Electrónica del Catastro

Provincia de LEÓN

Municipio de VALDERREY

Coordenadas U.T.M. Huso: 29 ETRS89

ESCALA 1:2.000



[742.902 ; 4.697.666]

CARTOGRAFÍA CATASTRAL

[743.382 ; 4.697.666]



[742.902 ; 4.697.406]

[743.382 ; 4.697.406]

Coordenadas del centro: X = 743.142 Y = 4.697.536

Este documento no es una certificación catastral

© Dirección General del Catastro 21/01/16

Handwritten notes: 1 -> 0%, 2 -> 0.0%



GOBIERNO DE ESPAÑA

MINISTERIO DE HACIENDA Y ADMINISTRACIONES PÚBLICAS

SECRETARÍA DE ESTADO DE HACIENDA

DIRECCIÓN GENERAL DEL Catastro Sede Electrónica del Catastro

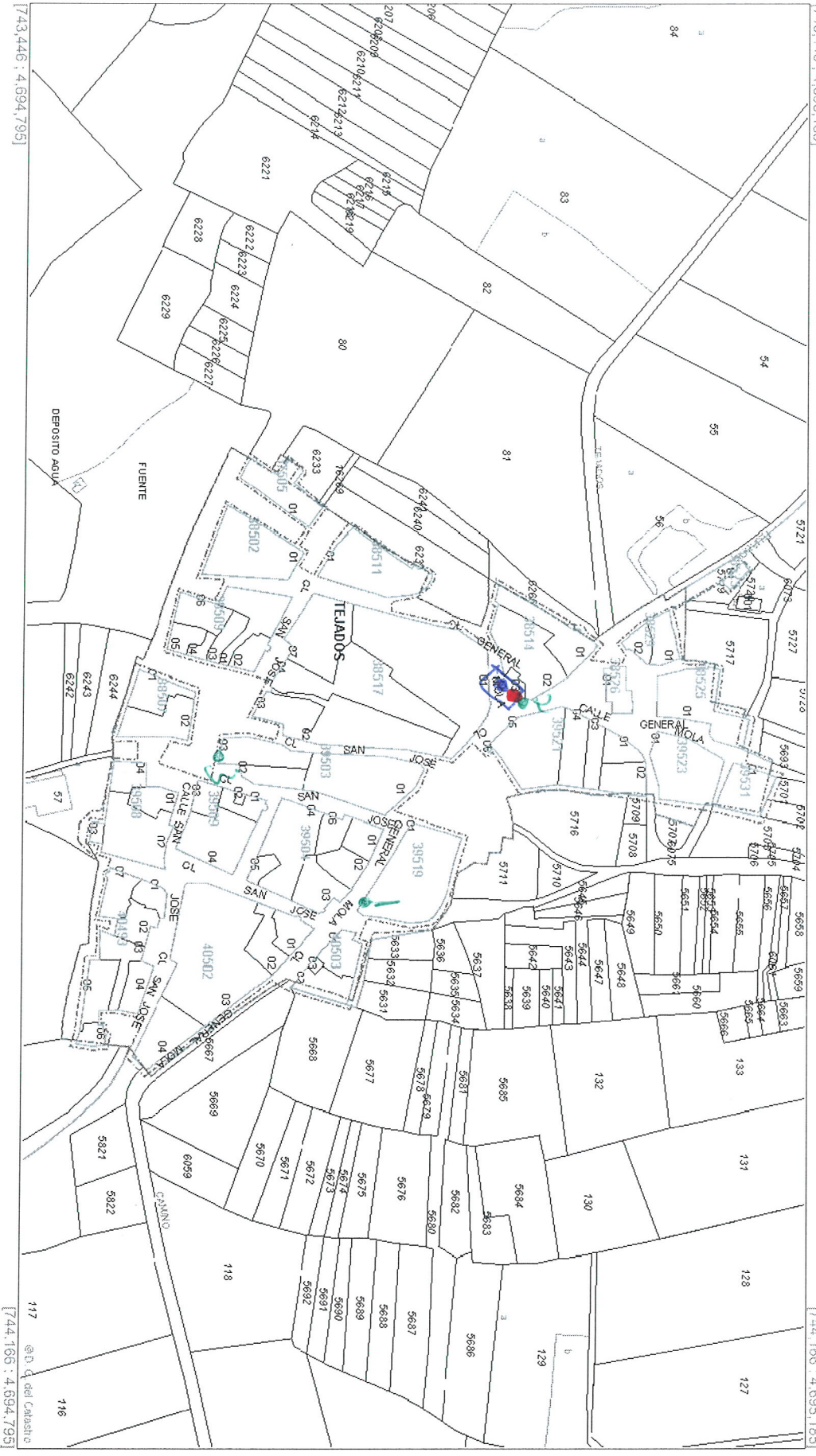

CARTOGRAFÍA CATASTRAL

Provincia de LEÓN

Municipio de VALDERREY

Coordenadas U.T.M. Huso: 29 ETRS89

ESCALA 1:3.000



[743,446 ; 4,694,185]

[744,166 ; 4,694,795]

[743,446 ; 4,694,795]


[744,166 ; 4,694,795]

Coordenadas del centro: X = 743,806 Y = 4,694,950

Este documento no es una certificación catastral

© Dirección General del Catastro 21/01/16

1 → 0%
2 → 0%
3 → 25%



GOBIERNO DE ESPAÑA

MINISTERIO DE HACIENDA Y ADMINISTRACIONES PÚBLICAS

SECRETARÍA DE ESTADO DE HACIENDA DIRECCIÓN GENERAL DEL CATASTRO

Sede Española del Catastro

CARTOGRAFÍA CATASTRAL

Provincia de LEÓN

Municipio de VALDERREY

Coordenadas U.T.M. Huso: 29 ETRS89

ESCALA 1:3.000



[744.964 : 4.695.720]


[745.684 : 4.695.720]

Coordenadas U.T.M. Huso: 29 ETRS89

Este documento no es una certificación catastral

© Dirección General del Catastro 21/01/16

Handwritten notes: 1 -> 0%, 2 -> 0%



GOBIERNO DE ESPAÑA

MINISTERIO DE HACIENDA Y ADMINISTRACIONES PÚBLICAS

SECRETARÍA DE ESTADO DE HACIENDA

DIRECCIÓN GENERAL DEL CATASTRO

Sede Electrónica del Catastro

Provincia de LEÓN

Municipio de VALDERREY

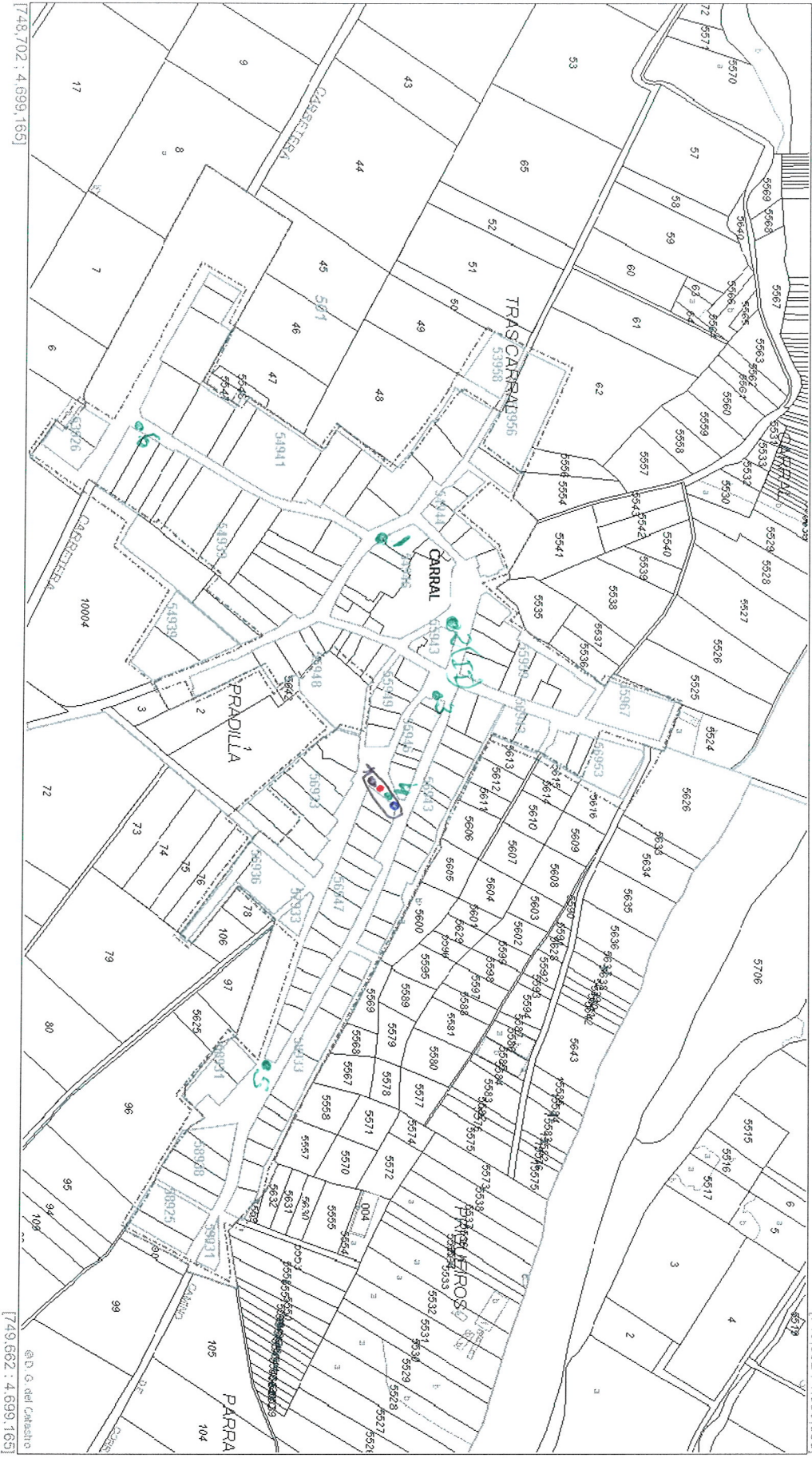
Coordenadas U.T.M. Huso: 29 ETRS89

ESCALA 1:4.000

748,702 ; 4.699,685

749,662 ; 4.699,685

CARTOGRAFÍA CATASTRAL



748,702 ; 4.699,165

749,662 ; 4.699,165

Coordenadas del centro: X = 749,162 Y = 4.699,425

Este documento no es una certificación catastral

© Dirección General del Catastro 21/01/16

1 -> 25%
2 -> 35% 100%
3 -> 25%
4 -> 40%
5 -> 50%
6 -> 25%



GOBIERNO DE ESPAÑA

MINISTERIO DE HACIENDA Y ADMINISTRACIONES PÚBLICAS

SECRETARÍA DE ESTADO DE HACIENDA

DIRECCIÓN GENERAL DEL CATASTRO

Sede Electrónica del Catastro

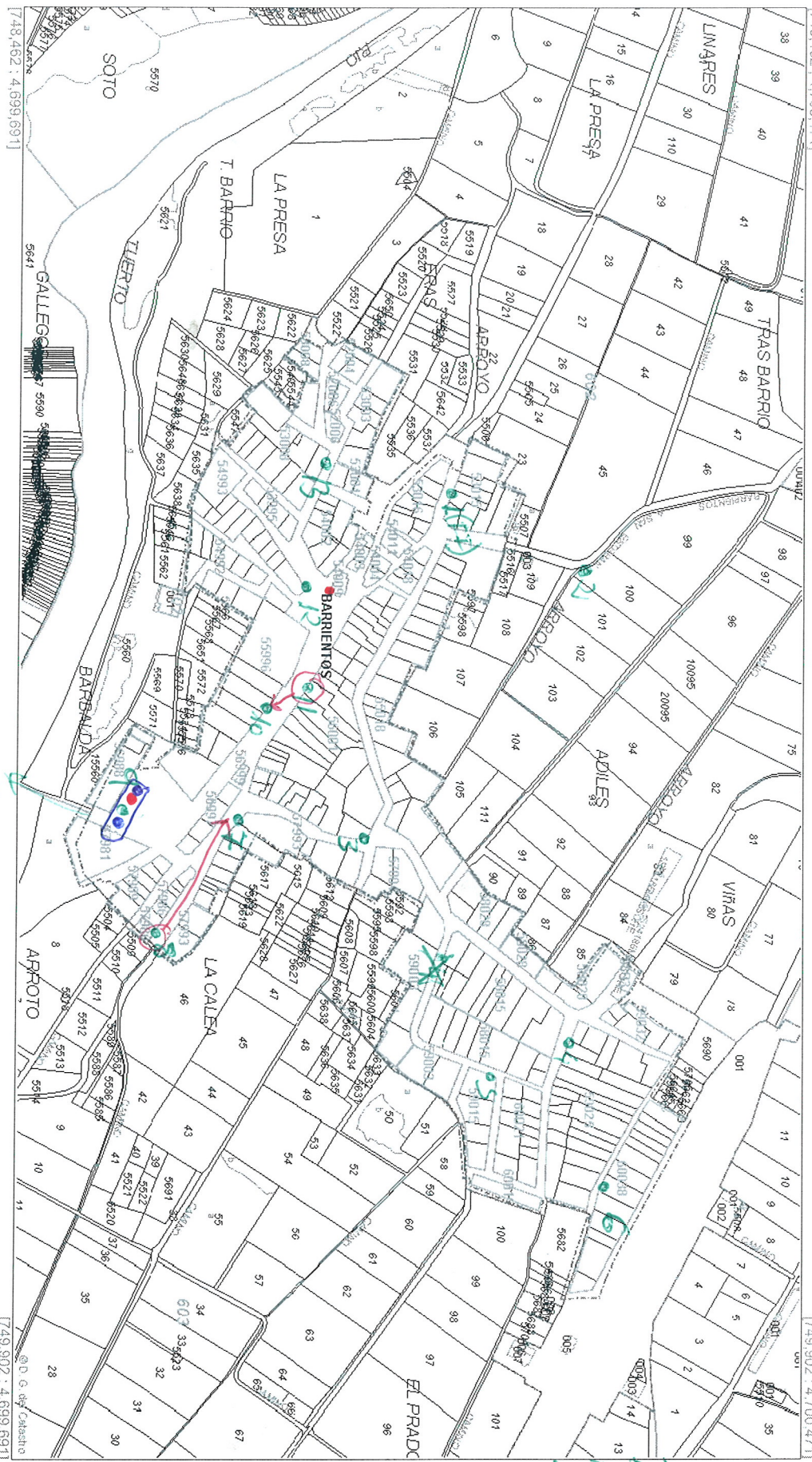
CARTOGRAFÍA CATASTRAL

Provincia de LEÓN

Municipio de VALDERREY

Coordenadas U.T.M. Huso: 29 ETRS89

ESCALA 1:6.000



Coordenadas del centro: X = 749.182 Y = 4.700.031

Este documento no es una certificación catastral

© Dirección General del Catastro 21/01/16

- 1 → 50% 10%
- 2 → No sigul
- 3 → 70%
- 4 → 60%
- 5 → 90%
- 6 → 25%
- 7 → 40%
- 8 → 25%
- 9 → 30%
- 10 → 40%
- 11 → 40%
- 12 → 75%
- 13 → 30%

a Land

21

6



GOBIERNO DE ESPAÑA

MINISTERIO DE HACIENDA Y ADMINISTRACIONES PÚBLICAS

SECRETARÍA DE ESTADO DE HACIENDA DIRECCIÓN GENERAL DEL CATASTRO

Sede Electrónica del Catastro

Provincia de LEÓN

Municipio de VALDERREY

Coordenadas U.T.M. Huso: 29 ETRS89

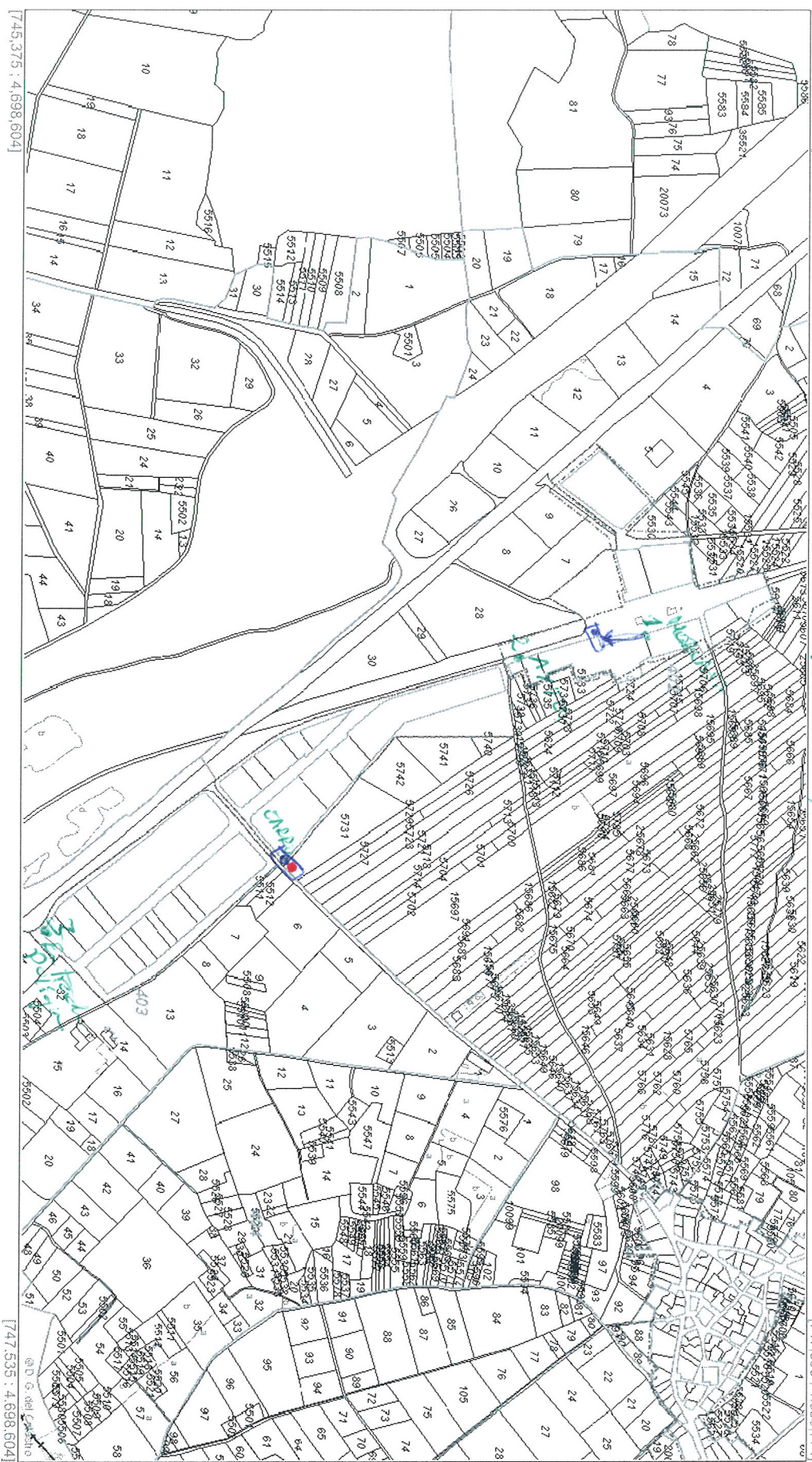
ESCALA 1:9.000



1 → 25%
2 → 25%
3 → 25%

CARTOGRAFÍA CATASTRAL

VALDERREY EMPELÓN



[745.375 ; 4.698.604]

[747.535 ; 4.698.604]

Coordenadas del centro: X = 746,455 Y = 4.699.189

Este documento no es una certificación catastral

© Dirección General del Catastro 21/01/16



GOBIERNO DE ESPAÑA

MINISTERIO DE HACIENDA Y ADMINISTRACIONES PÚBLICAS

SECRETARÍA DE ESTADO DE HACIENDA

DIRECCIÓN GENERAL DEL Catastro

Sede Electrónica del Catastro

Provincia de LEÓN
Municipio de VALDERREY

Coordenadas U.T.M. Huso: 29 ETRS89

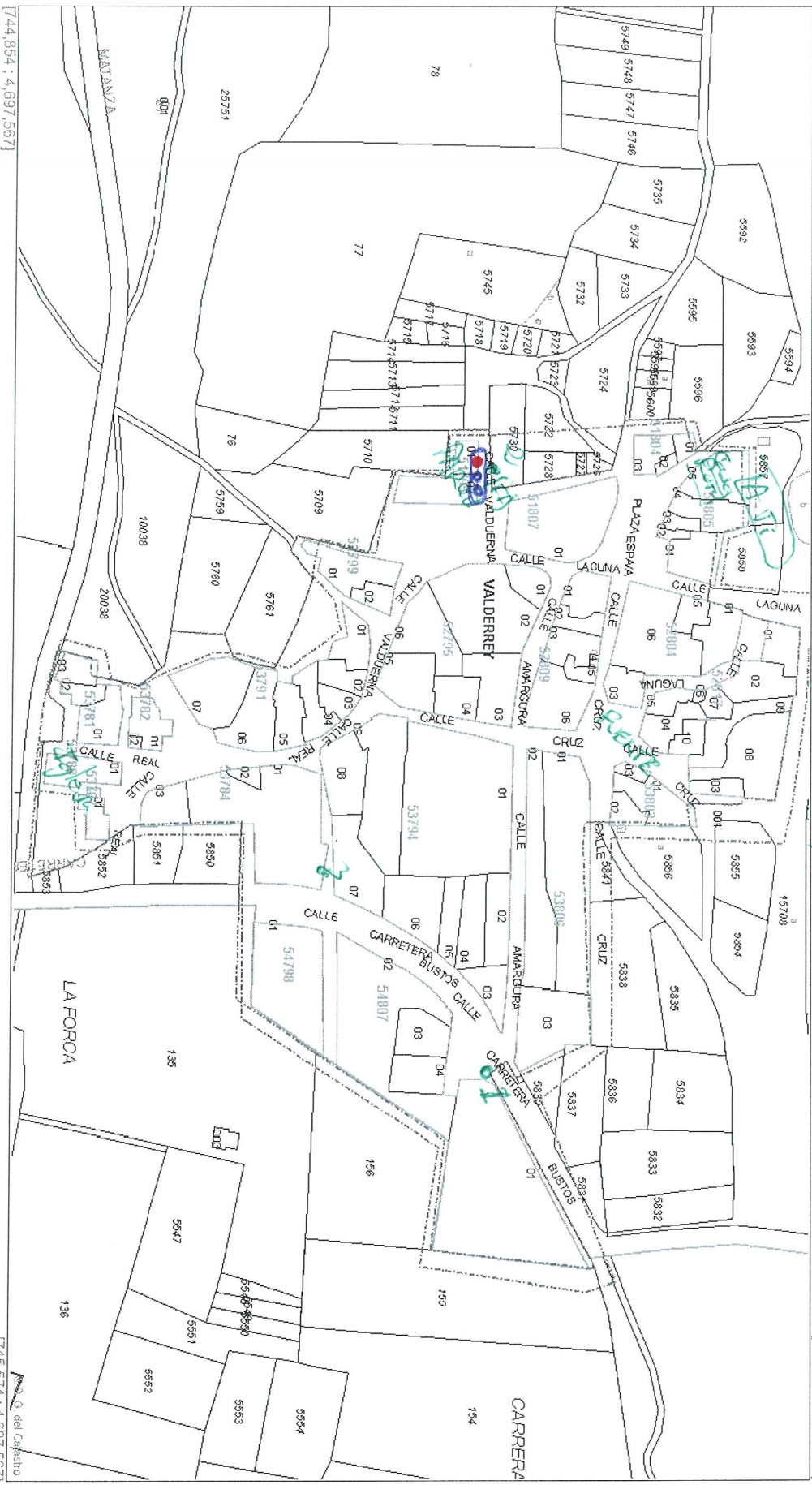
ESCALA 1:3.000



VALDERREY

[745.574 : 4.697.957]

[744.854 : 4.697.957]



[744.854 : 4.697.957]

[745.574 : 4.697.957]

Coordenadas del centro: X = 745.214 Y = 4.697.792

Este documento no es una certificación catastral

© Dirección General del Catastro 21/01/16

Handwritten notes: 1 -> 0%, 2 -> 0%, 3 -> 25% Alameda



GOBIERNO DE ESPAÑA

MINISTERIO DE HACIENDA Y ADMINISTRACIONES PÚBLICAS

SECRETARÍA DE ESTADO DE HACIENDA

DIRECCIÓN GENERAL DEL CATASTRO

Sede Electrónica del Catastro

Provincia de LEÓN

Municipio de VALDERREY

Coordenadas U.T.M. Huso: 29 ETRS89

ESCALA 1:1,600



[743,802 ; 4,700,508]

CARTOGRAFÍA CATASTRAL

[744,186 ; 4,700,508]



[743,802 ; 4,700,300]

[744,186 ; 4,700,300]

IGLESIA

V. ABAJO

VALDERREY

CELADA

IGLESIA

P. NUEVAS

Coordenadas del centro: X = 743,994 Y = 4,700,404

Este documento no es una certificación catastral

© Dirección General del Catastro 21/01/16

1-51001074



GOBIERNO DE ESPAÑA

MINISTERIO DE HACIENDA Y ADMINISTRACIONES PÚBLICAS

SECRETARÍA DE ESTADO DE HACIENDA

DIRECCIÓN GENERAL DEL Catastro

Sede Electrónica del Catastro

Provincia de LEÓN

Municipio de VALDERREY

Coordenadas U.T.M. Huso: 29 ETRS89

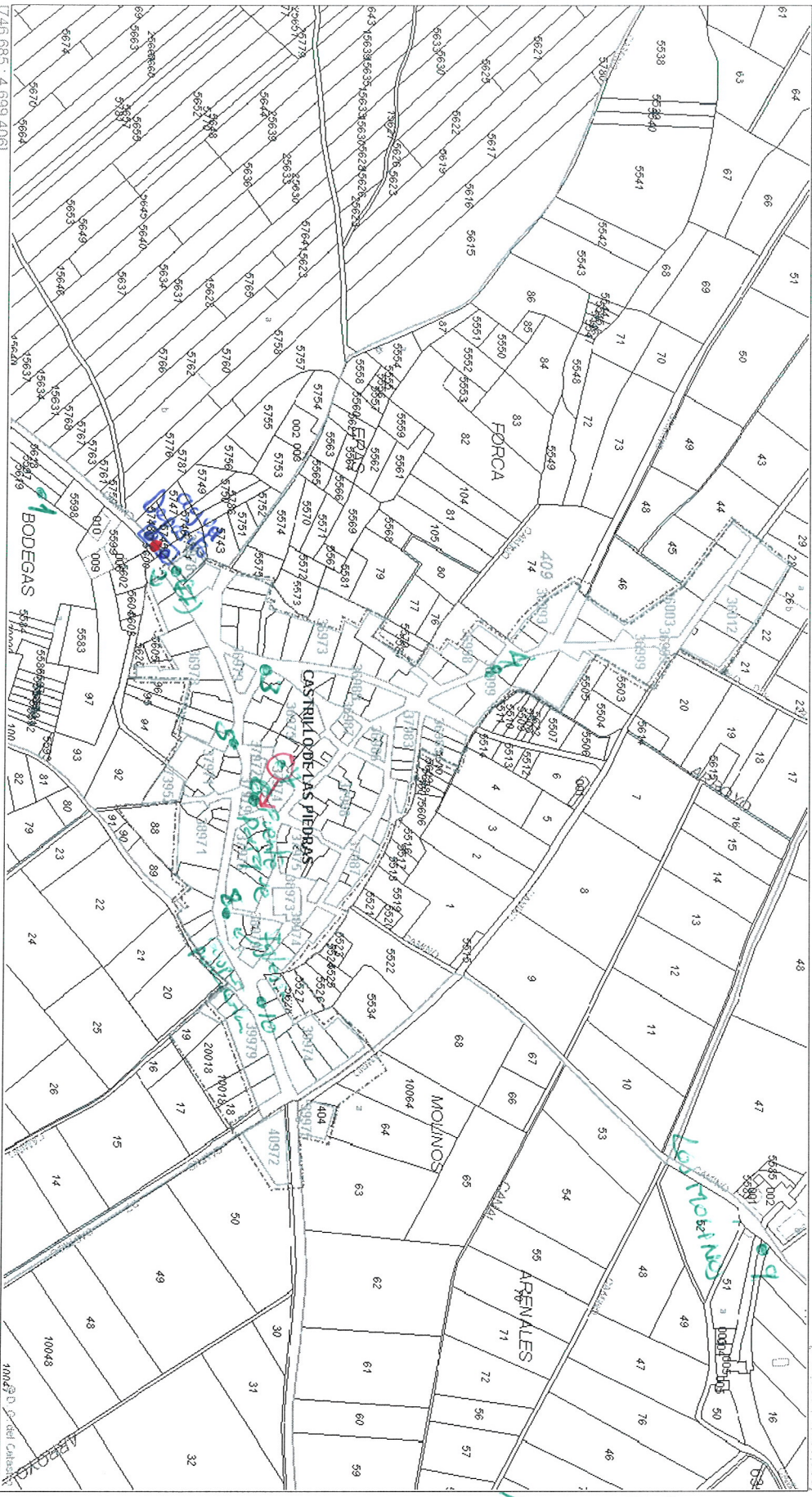
ESCALA 1:5.000

[746,686 ; 4.700,056]

CARTOGRAFÍA CATASTRAL



[747,885 ; 4.700,056]



[746,686 ; 4.699,406]

[747,885 ; 4.699,406]

Coordenadas del centro: X = 747,285 Y = 4.699,731

Este documento no es una certificación catastral

© Dirección General del Catastro 21/01/16

- 1 → 25%
- 2 → 25% 100%
- 3 → 0%
- 4 → 0%
- 5 → 25%
- 6 → 25%
- 7 → 15%
- 8 → 25%
- 9 → 30%
- 10 → 25% Rerun



GOBIERNO DE ESPAÑA

MINISTERIO DE HACIENDA Y ADMINISTRACIONES PÚBLICAS

SECRETARÍA DE ESTADO DE HACIENDA
DIRECCIÓN GENERAL DEL Catastro

Sede Electrónica del Catastro

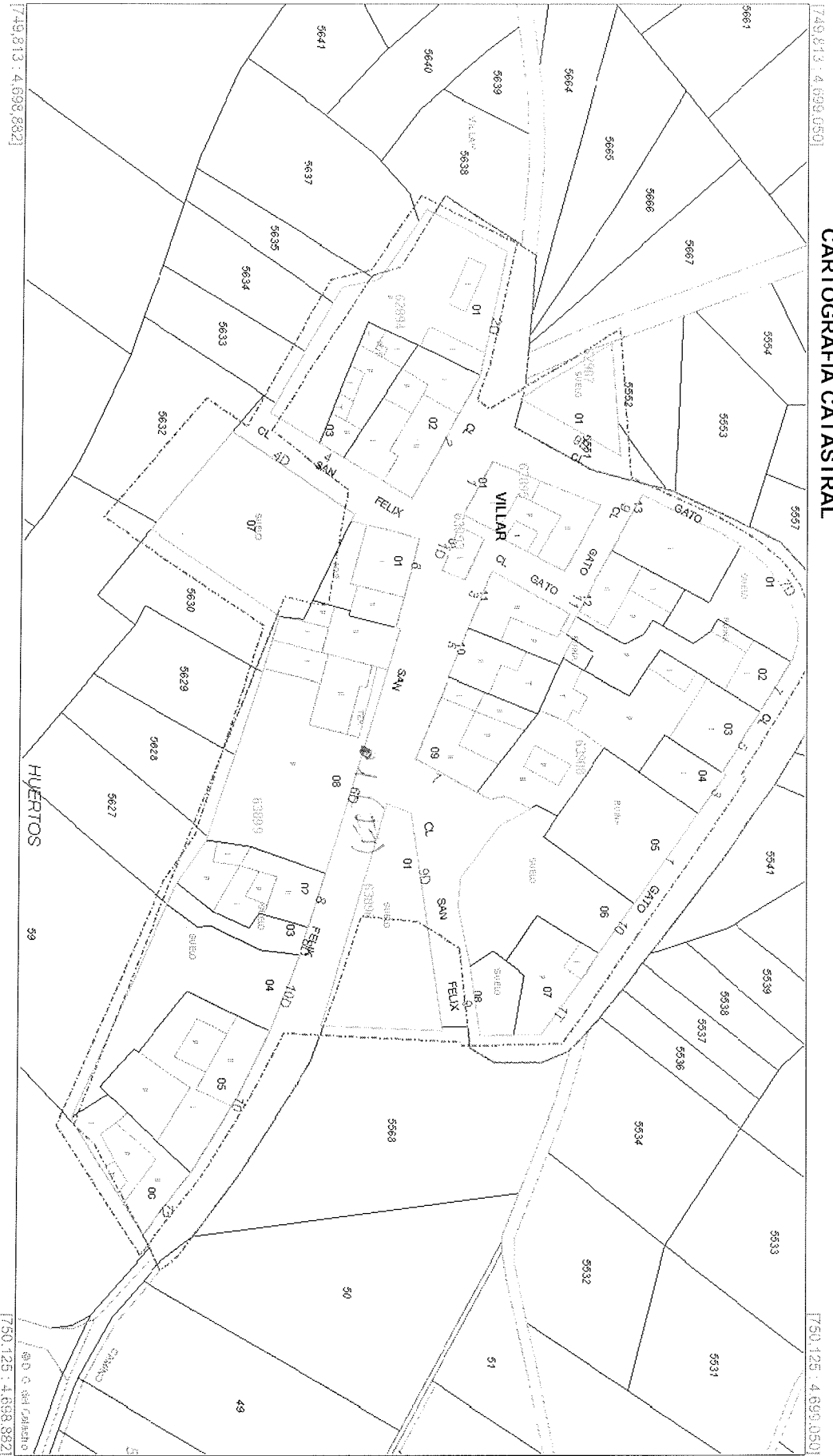
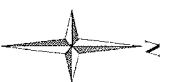
CARTOGRAFÍA CATASTRAL

Provincia de LEÓN

Municipio de VALDERREY

Coordenadas U.T.M. Huso: 29 ETRS89

ESCALA 1:1,300



[749.313 : 4.698.882]

[750.125 : 4.698.882]

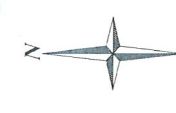
Coordenadas del centro: X = 749.988 Y = 4.698.886

Este documento no es una certificación catastral

© Dirección General del Catastro 21/01/16

JUEVES 3/11 DOMINGO 1/11
De 8:30 A.D. De 8:30 a 10:00

30 → 25%
31 → 100% Ramas

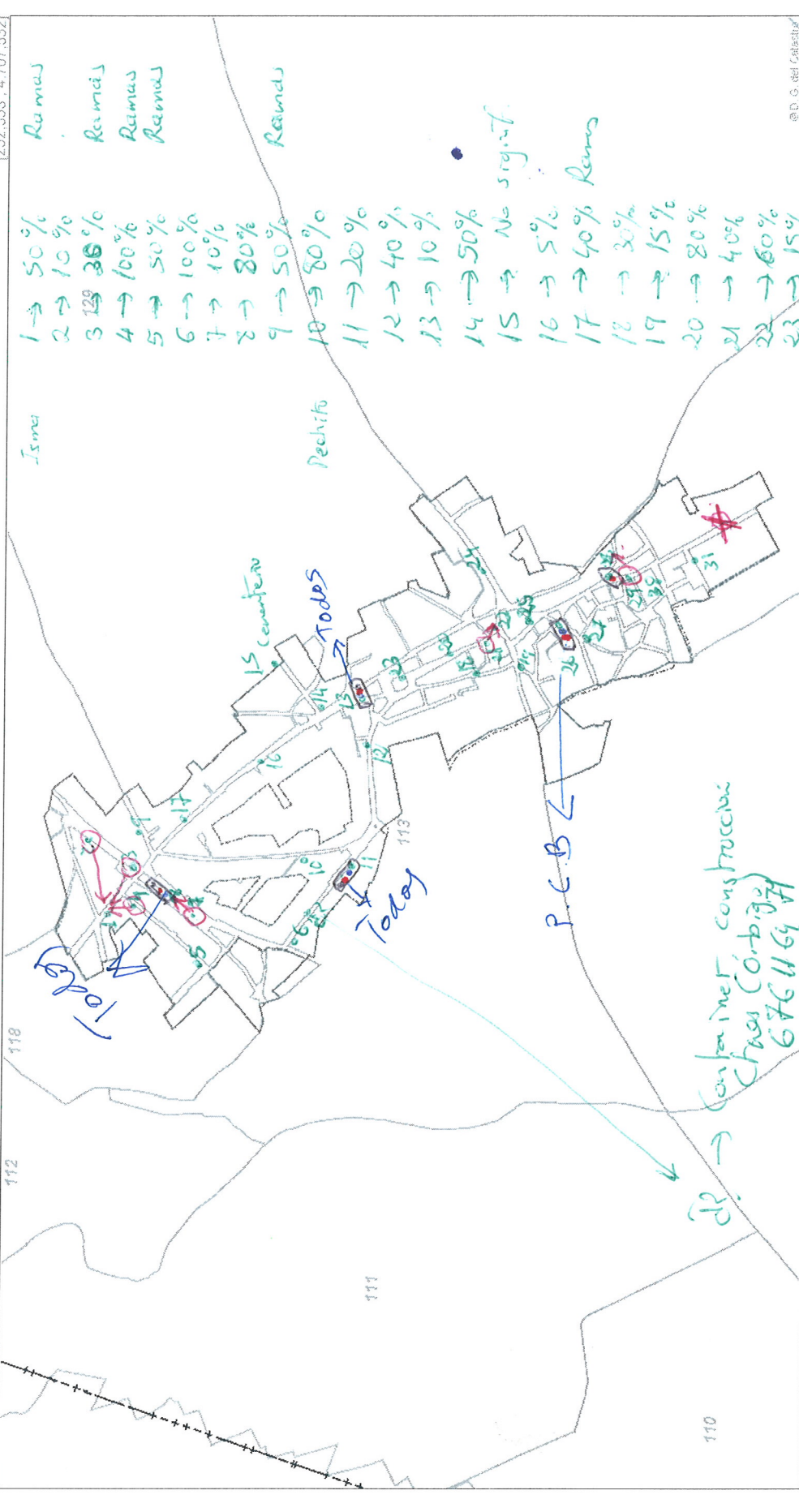


Provincia de LEÓN
Municipio de SAN JUSTO DE LA VEGA
Coordenadas U.T.M. Huso: 30 ETRS89
ESCALA 1:12,000

SECRETARÍA DE ESTADO DE HACIENDA
DIRECCIÓN GENERAL DEL Catastro
Sede Electrónica del Catastro

GOBIERNO DE ESPAÑA
MINISTERIO DE HACIENDA Y ADMINISTRACIONES PÚBLICAS

[249,673 ; 4,707,532] [252,553 ; 4,707,532] [249,673 ; 4,705,972]



[249,673 ; 4,705,972] [252,553 ; 4,705,972]

Este documento no es una certificación catastral
Coordenadas del centro: X = 251,113 Y = 4,706,762
Dirección General del Catastro 21/01/16

! contenedor en 1ª salida a puzo S. Justo

-6 + f = -5.



GOBIERNO DE ESPAÑA

MINISTERIO DE HACIENDA Y ADMINISTRACIONES PÚBLICAS

SECRETARÍA DE ESTADO DE HACIENDA

DIRECCIÓN GENERAL DEL CATASTRO

Sede Electrónica del Catastro

CARTOGRAFÍA CATASTRAL

Provincia de LEÓN

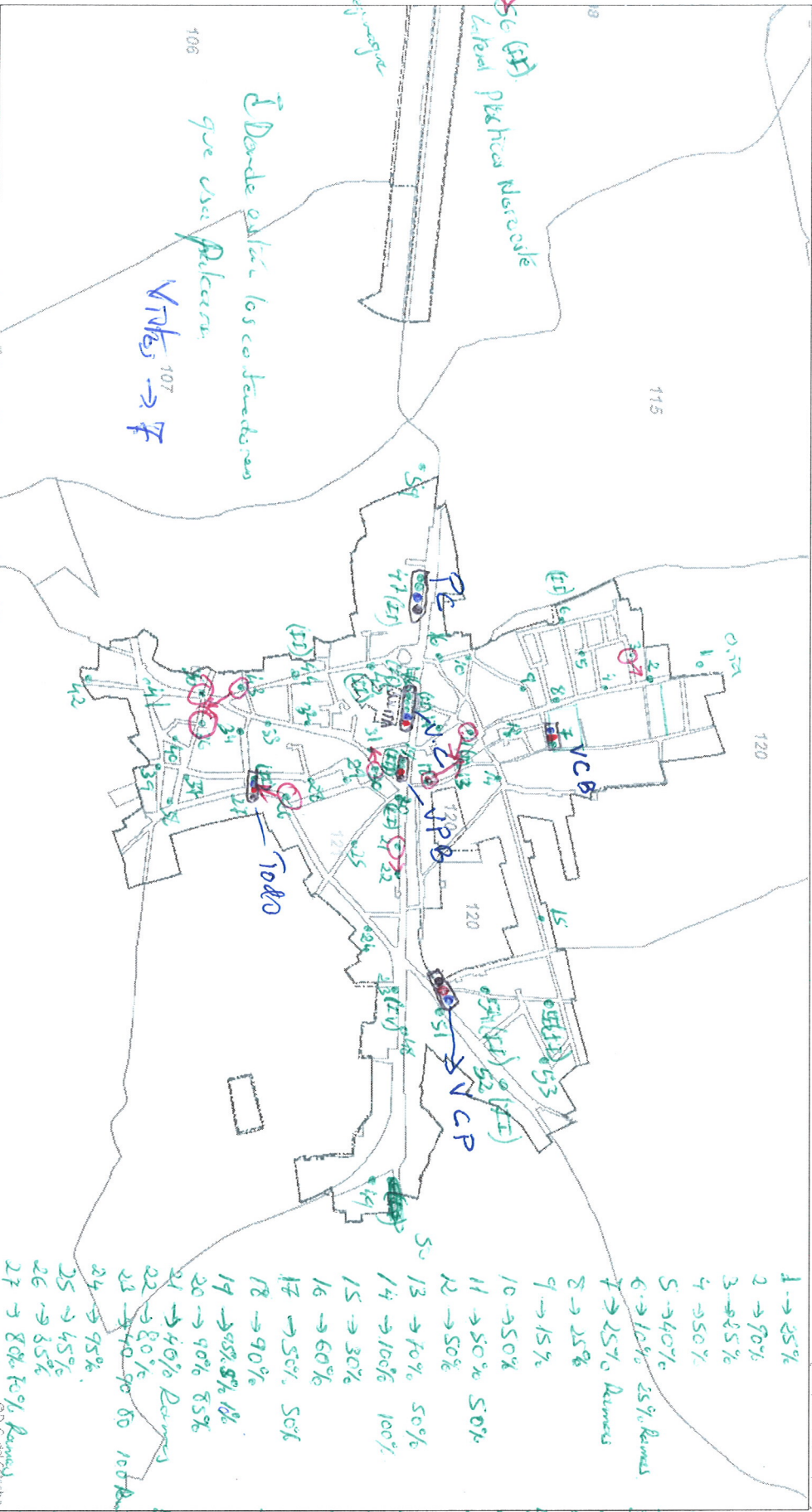

Municipio de SAN JUSTO DE LA VEGA

Coordenadas U.T.M. Huso: 30 ETRS89

ESCALA 1:12.000



[253.482 : 4.705.386]



[250.602 : 4.703.826]

Coordenadas del centro: X = 252.042 Y = 4.704.606


Este documento no es una certificación catastral

~~F~~

DOMINGO 6
De 10:00 a 10:30 AM.

- 1 -> 25%
- 2 -> 70%
- 3 -> 25%
- 4 -> 50%
- 5 -> 40%
- 6 -> 100% 25% Remans
- 7 -> 25% Remans
- 8 -> 25%
- 9 -> 15%
- 10 -> 50%
- 11 -> 50% 50%
- 12 -> 50%
- 13 -> 10% 50%
- 14 -> 100% 100%
- 15 -> 30%
- 16 -> 60%
- 17 -> 50% 50%
- 18 -> 90%
- 19 -> 98% 8% 1%
- 20 -> 90% 85%
- 21 -> 46% Remans
- 22 -> 80%
- 23 -> 100% 100%
- 24 -> 95%
- 25 -> 45%
- 26 -> 85%
- 27 -> 80% 100% Remans
- 28 -> 45% 25% 48% 4.703.826
- 29 -> 45%
- 30 -> 50%
- 31 -> 40%
- 32 -> 100%
- 33 -> 70%
- 34 -> 90%
- 35 -> 95%
- 36 -> 50%
- 37 -> 40%
- 38 -> 65%
- 39 -> 40%
- 40 -> 45%
- 41 -> 100% Remans
- 42 -> 55%
- 43 -> 55%
- 44 -> 25% 25%
- 45 -> 30% 60%
- 46 -> 50% 50% 50%
- 47 -> 100% 100%
- 48 -> 90% Remans
- 49 -> 50%
- 50 -> No relevante
- 51 -> 80%
- 52 -> 30% 75%
- 53 -> 50%
- 54 -> 100% 100%
- 55 -> 50% 0%
- 56 -> 30% 60%
- 57 -> 50%
- 58 -> 50%
- 59 -> 50%

© Dirección General del Catastro 21/01/16




GOBIERNO DE ESPAÑA

MINISTERIO DE HACIENDA Y ADMINISTRACIONES PÚBLICAS

SECRETARÍA DE ESTADO DE HACIENDA

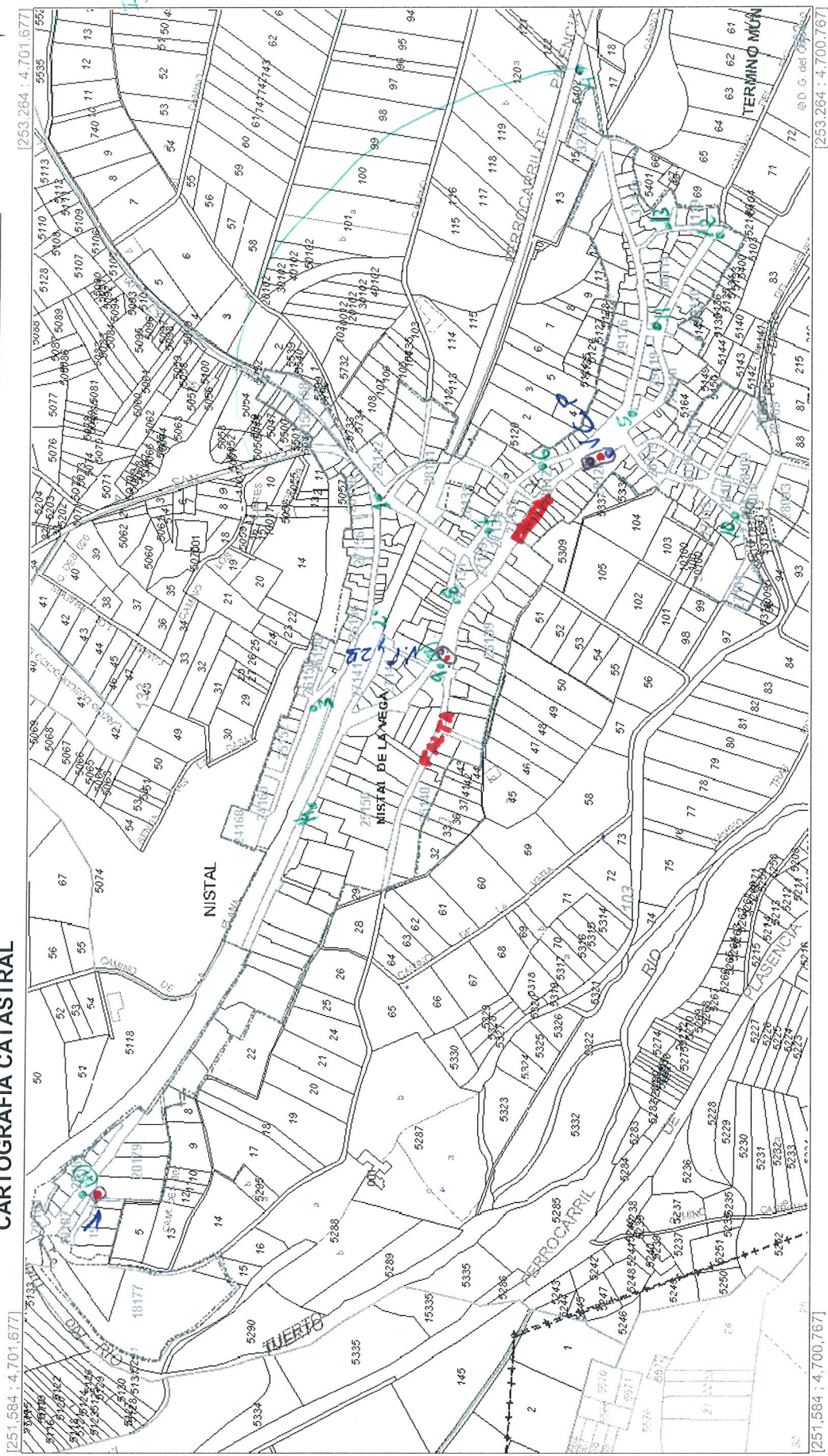
DIRECCIÓN GENERAL DEL Catastro Sede Electrónica del Catastro

Provincia de LEÓN
Municipio de SAN JUSTO DE LA VEGA
Coordenadas U.T.M. Huso: 30 ETRS89
ESCALA 1:7,000



- 1 -> 70%
- 2 -> 50% Rival
- 3 -> 50%
- 4 -> 100%
- 5 -> 70%
- 6 -> 50%
- 7 -> 25% Flores
- 8 -> 100%
- 9 -> 25% FS%
- 10 -> 50%
- 11 -> 25%
- 12 -> 25%
- 13 -> 50%
- 14 -> 25%
- 15 -> 70% 25%

CARTOGRAFÍA CATASTRAL



FD



GOBIERNO DE ESPAÑA

MINISTERIO DE HACIENDA Y FUNCIÓN PÚBLICA

SECRETARÍA DE ESTADO DE HACIENDA

DIRECCIÓN GENERAL DEL CATASTRO




Sede Electrónica del Catastro

Provincia de LEÓN
Municipio de SAN JUSTO DE LA VEGA

Coordenadas U.T.M. Huso: 30 ETRS89

ESCALA 1:11,000

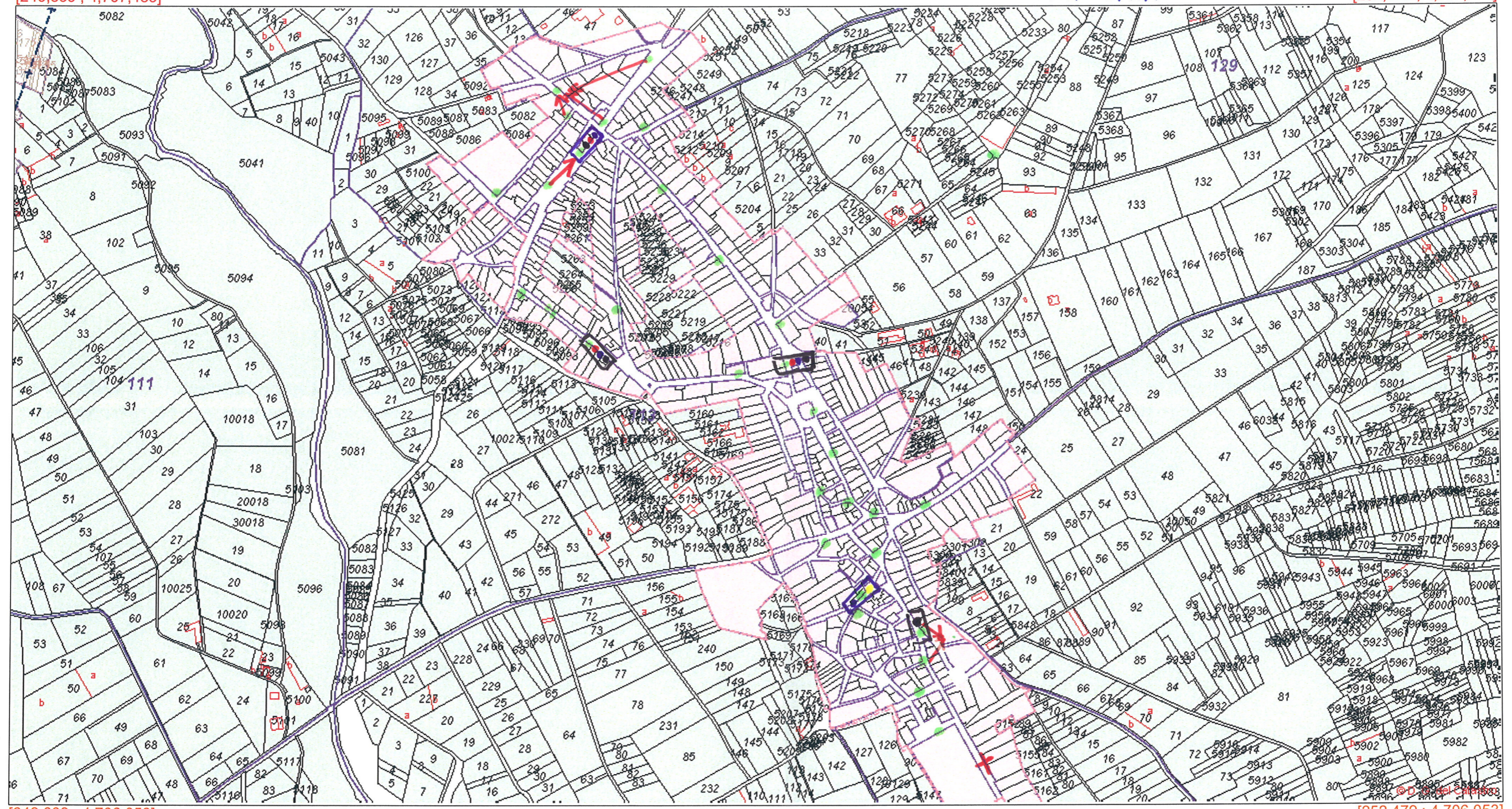


CARTOGRAFÍA CATASTRAL

SAN ROMÁN

[249,839 ; 4,707,483]

[252,479 ; 4,707,483]



[249,839 ; 4,706,053]

[252,479 ; 4,706,053]

Coordenadas del centro: X = 251,159 Y = 4,706,768

Este documento no es una certificación catastral

© Dirección General del Catastro 27/04/17



GOBIERNO DE ESPAÑA

MINISTERIO DE HACIENDA Y FUNCIÓN PÚBLICA

SECRETARÍA DE ESTADO DE HACIENDA

DIRECCIÓN GENERAL DEL CATASTRO



Sede Electrónica del Catastro

Provincia de LEÓN
Municipio de SAN JUSTO DE LA VEGA
Coordenadas U.T.M. Huso: 30 ETRS89

ESCALA 1:11,000

200m 0 200 400m

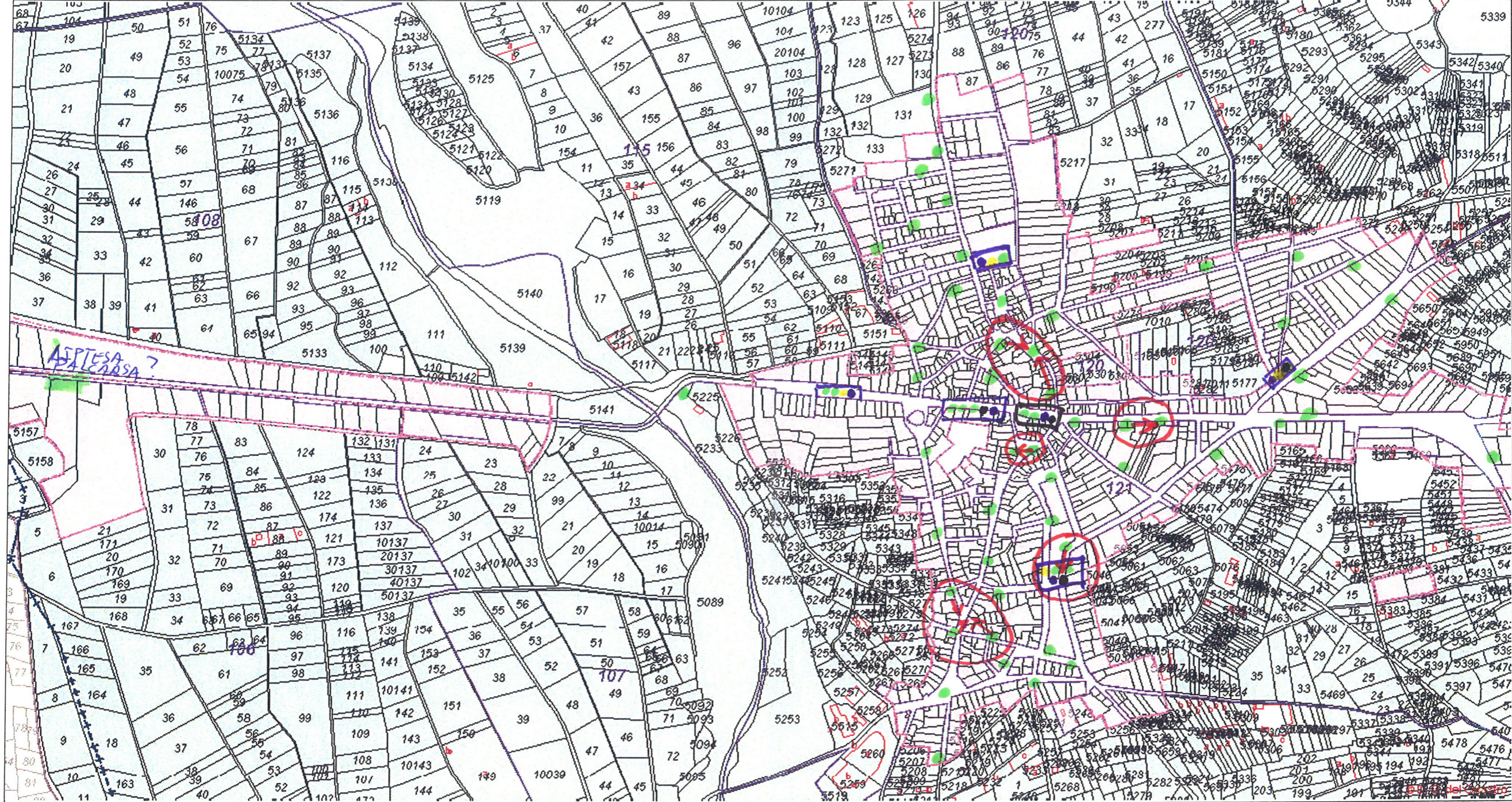


CARTOGRAFÍA CATASTRAL

SAN JUSTO

[250,255 ; 4,705,353]

[252,895 ; 4,705,353]



[250,255 ; 4,703,923]

[252,895 ; 4,703,923]

Coordenadas del centro: X = 251,575 Y = 4,704,638

Este documento no es una certificación catastral

© Dirección General del Catastro 27/04/17


- CONTENEDOR ESTÁNDAR
- VIDRIO
- PAPEL
- PLÁSTICO
- CONJUNTO
- AGRUPACIÓN



SECRETARÍA DE ESTADO DE HACIENDA
DIRECCIÓN GENERAL DEL CATASTRO

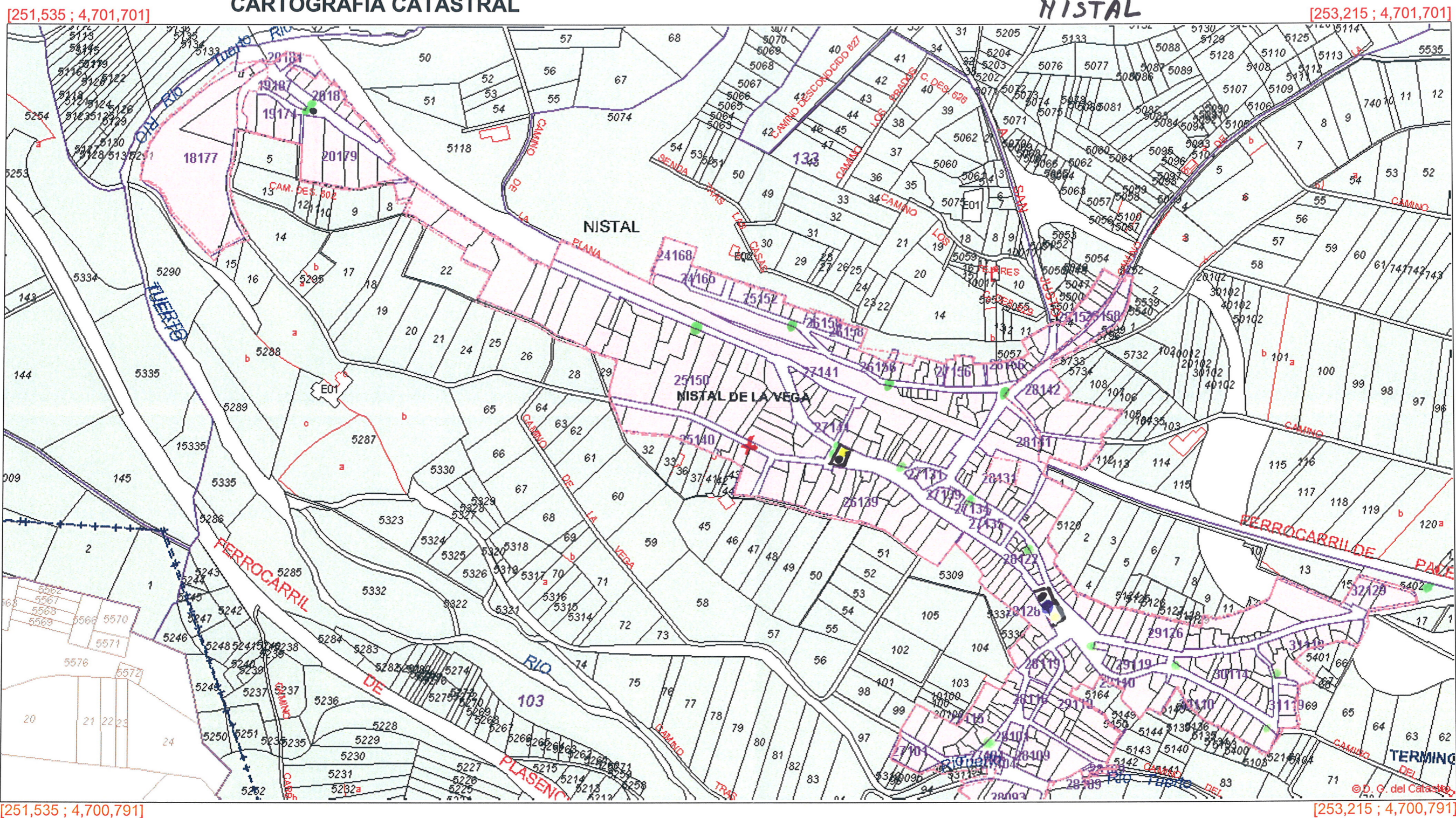
Sede Electrónica del Catastro

Provincia de LEÓN
Municipio de SAN JUSTO DE LA VEGA
Coordenadas U.T.M. Huso: 30 ETRS89



ESCALA 1:7,000
100m 0 100 200m

CARTOGRAFÍA CATASTRAL



Coordenadas del centro: X = 252,375 Y = 4,701,246

Este documento no es una certificación catastral

© Dirección General del Catastro 27/04/17